1

Atles de l'Inventari de camins municipals de Molló

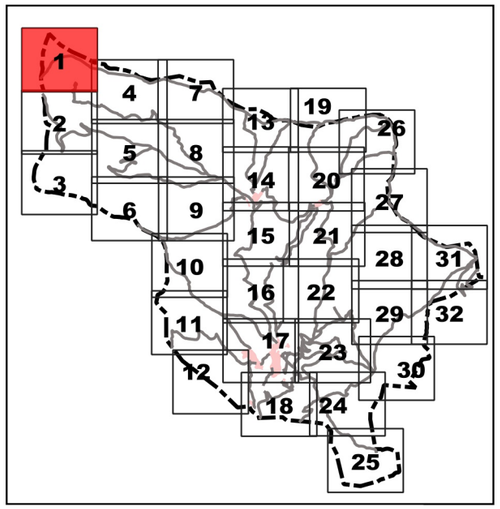

Camins municipals de Molló

- 22- Pas ramader de la carena
- 42- Camí de les fonts del Ritort

0 100 m

Imprès en A3: Escala 1:5.000

Limit urbà (Cadastre) | Límit municipal de Molló (ICGC) | Límits municipals (ICGC) | Percel.les (Cadastre)

Base: Ortofotomapa 25m Vigent i toponimia del topogràfic 1:25.000 de l'Institut Cartogràfic i Geològic de Catalunya (ICGC)

Camígeneral

Direcció: Xavier Campillo i Besses
Recerca: Carlos Guàrdia i Carbonell
Cartografia i SIG: Anna Seuba i Barcons

Juny de 2023

2

Atles de l'Inventari de camins municipals de Molló

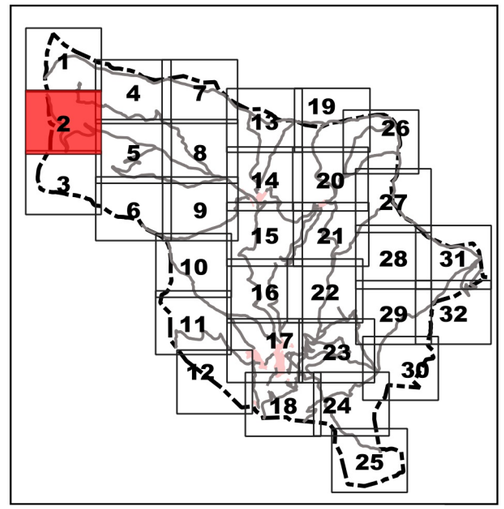

Camins municipals de Molló

- 13- Camí d'Espinavell a Setcases
- 42- Camí de les fonts del Ritort

Camígeneral

Direcció: Xavier Campillo i Besses
Recerca: Carlos Guàrdia i Carbonell
Cartografia i SIG: Anna Seuba i Barcons

Juny de 2023

0 100 m

Imprès en A3: Escala 1:5.000

Limit urbà (Cadastre) | Límit municipal de Molló (ICGC) | Límits municipals (ICGC) | Percel.les (Cadastre)

Base: Ortofotomapa 25m Vigent i toponimia del topogràfic 1:25.000 de l'Institut Cartogràfic i Geològic de Catalunya (ICGC)

3

Atles de l'Inventari de camins municipals de Molló

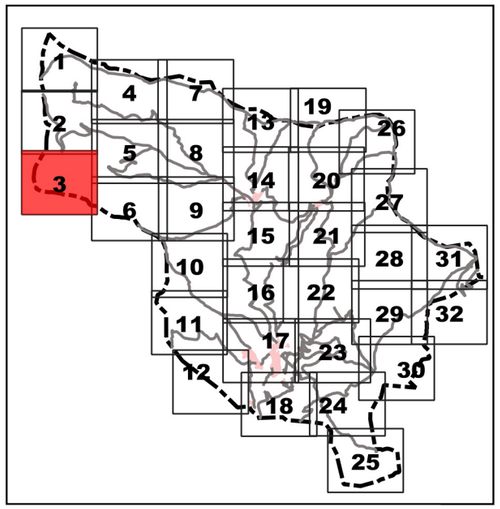

Camins municipals de Molló

- 13- Camí d'Espinavell a Setcases

0 100 m

Imprès en A3: Escala 1:5.000

Limit urbà (Cadastre) | Límit municipal de Molló (ICGC) | Límits municipals (ICGC) | Percel.les (Cadastre)

Base: Ortofotomapa 25m Vigent i toponimia del topogràfic 1:25.000 de l'Institut Cartogràfic i Geològic de Catalunya (ICGC)

camígeneral

Direcció: Xavier Campillo i Besses
Recerca: Carlos Guàrdia i Carbonell
Cartografia i SIG: Anna Seuba i Barcons

Juny de 2023

4

Atles de l'Inventari de camins municipals de Molló

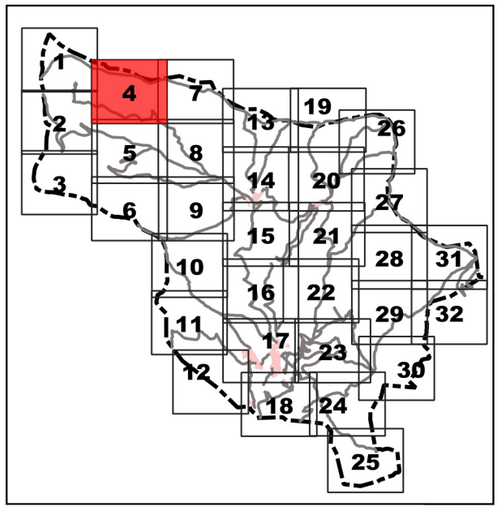

Camins municipals de Molló

- 22- Pas ramader de la carena
- 42- Camí de les fonts del Ritort

ELS ESQUERDISSOS
Jaça de les Pigotoses
Roca del Toron
les Molines
Siern
Clot de l'Avellanosa
el Ritort
Cabanya d'en Barrina
00185
00129
00132
00128
00133
00127
00131
00130
00126
00125
09004
00210
00211

0 100 m

Imprès en A3: Escala 1:5.000

Limit urbà (Cadastre) | Límit municipal de Molló (ICGC) | Límits municipals (ICGC) | Percel.les (Cadastre)

Base: Ortofotomapa 25m Vigent i toponimia del topogràfic 1:25.000 de l'Institut Cartogràfic i Geològic de Catalunya (ICGC)

camígeneral

Direcció: Xavier Campillo i Besses
Recerca: Carlos Guàrdia i Carbonell
Cartografia i SIG: Anna Seuba i Barcons

Juny de 2023

5

Atles de l'Inventari de camins municipals de Molló

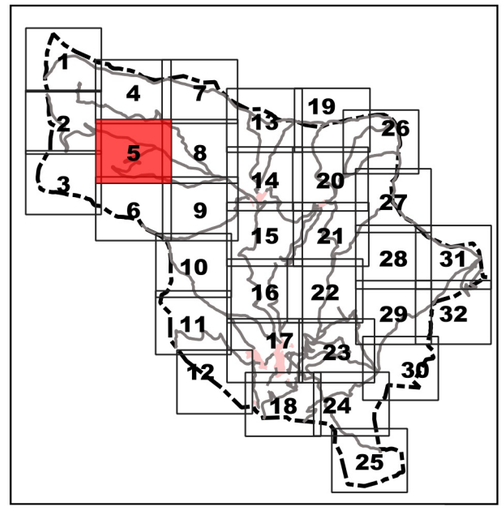

Camins municipals de Molló

- 13- Camí d'Espinavell a Setcases
- 26- Camí de la Canyola
- 42- Camí de les fonts del Ritort

Refugi de la Jaça de la Gresa

Refugi forestal de les Saleres de Caderget

Cabana d'en Berragana

Cabana de la Solana d'en Nyoles

LA CANYOLA

CINGLES DE LES CORBATERES

Torrent de la Canalsa

00126 00211 09004 00125 00185 00089 00114 00112 00124 00119 00115 00113 00111 00204 00088 00205 00116 00203 00101 00100 00109 00197 00198 00099 00120 00110 00184 00196 09001 00102 00121 00117 00200 00199 00108 00194 00096 00094 00122 00195 00095 00118 00107 00098 00202 00104 00097 00103 00201 00106 00105 00093 09000 09011 00183

0 100 m

Imprès en A3: Escala 1:5.000

Limit urbà (Cadastre) | Límit municipal de Molló (ICGC) | Límits municipals (ICGC) | Percel.les (Cadastre)

Base: Ortofotomapa 25m Vigent i toponimia del topogràfic 1:25.000 de l'Institut Cartogràfic i Geològic de Catalunya (ICGC)

camígeneral

Direcció: Xavier Campillo i Besses
Recerca: Carlos Guàrdia i Carbonell
Cartografia i SIG: Anna Seuba i Barcons

Juny de 2023

Atles de l'Inventari de camins municipals de Molló

6

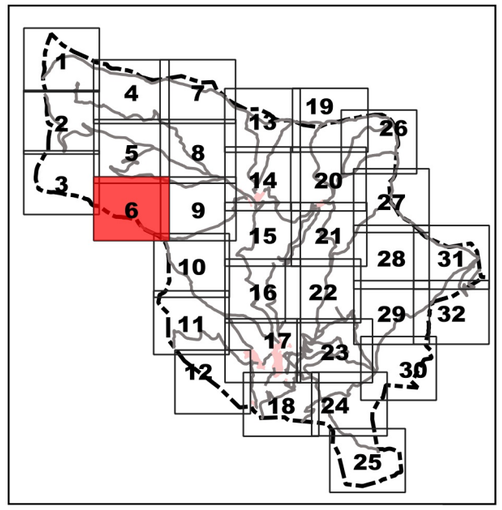

Camins municipals de Molló

- 07- Camí de Molló a Setcases
- 13- Camí d'Espinavell a Setcases
- 41- Baixada de la tria-camí de les Planes a puig Moscós

0 100 m

Imprès en A3: Escala 1:5.000

Limit urbà (Cadastre) | Límit municipal de Molló (ICGC) | Límits municipals (ICGC) | Percel.les (Cadastre)

Base: Ortofotomapa 25m Vigent i toponimia del topogràfic 1:25.000 de l'Institut Cartogràfic i Geològic de Catalunya (ICGC)

camígeneral

Direcció: Xavier Campillo i Besses
Recerca: Carlos Guàrdia i Carbonell
Cartografia i SIG: Anna Seuba i Barcons

Juny de 2023

7

Atles de l'Inventari de camins municipals de Molló

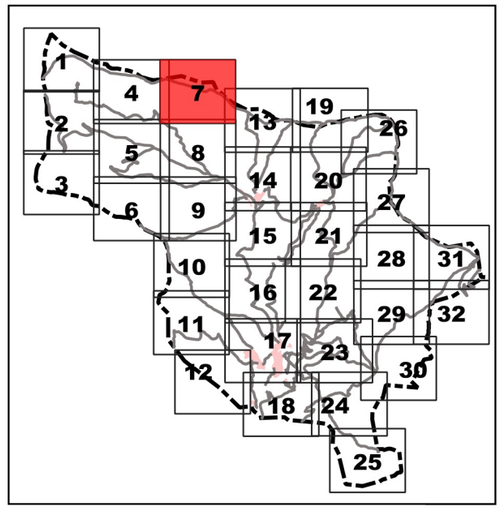

Camins municipals de Molló

- 22- Pas ramader de la carena
- 42- Camí de les fonts del Ritort

Coll de Siern
Portavella
Siern
Forquets de Siern
Coll Pany
Coll de la Boixeda
Coll de Maçanells
Cabana de Siern
00185
00125
00070
00069
00071
00072
00068
00084
00073
22
42

0 100 m

Imprès en A3: Escala 1:5.000

Limit urbà (Cadastre) | Límit municipal de Molló (ICGC) | Límits municipals (ICGC) | Percel.les (Cadastre)

Base: Ortofotomapa 25m Vigent i toponimia del topogràfic 1:25.000 de l'Institut Cartogràfic i Geològic de Catalunya (ICGC)

camígeneral

Direcció: Xavier Campillo i Besses
Recerca: Carlos Guàrdia i Carbonell
Cartografia i SIG: Anna Seuba i Barcons

Juny de 2023

8

Atles de l'Inventari de camins municipals de Molló

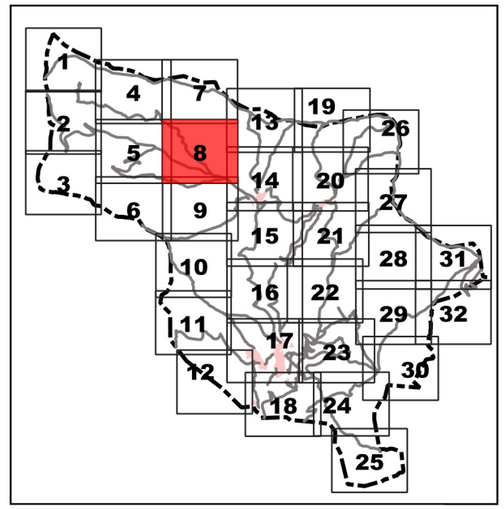

Camins municipals de Molló

- 13- Camí d'Espinavell a Setcases
- 26- Camí de la Canyola
- 42- Camí de les fonts del Ritort

0 100 m

Imprès en A3: Escala 1:5.000

Limit urbà (Cadastre) Límit municipal de Molló (ICGC) Límits municipals (ICGC) Percel.les (Cadastre)

Base: Ortofotomapa 25m Vigent i toponimia del topogràfic 1:25.000 de l'Institut Cartogràfic i Geològic de Catalunya (ICGC)

Direcció: Xavier Campillo i Besses
Recerca: Carlos Guàrdia i Carbonell
Cartografia i SIG: Anna Seuba i Barcons

Juny de 2023

9

Atles de l'Inventari de camins municipals de Molló

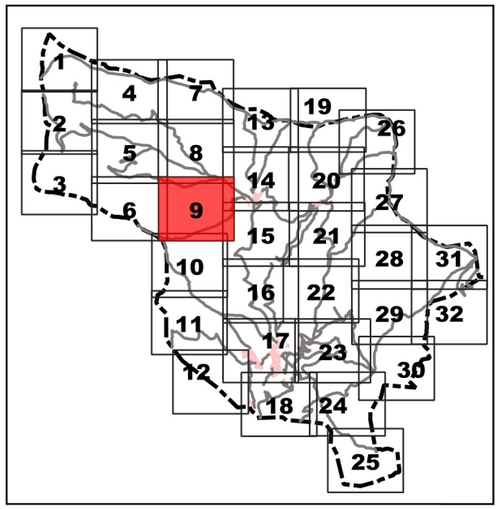

Camins municipals de Molló

- 07- Camí de Molló a Setcases
- 13- Camí d'Espinavell a Setcases
- 41- Baixada de la tria-camí de les Planes a puig Moscós
- 42- Camí de les fonts del Ritort

camígeneral

Direcció: Xavier Campillo i Besses
Recerca: Carlos Guàrdia i Carbonell
Cartografia i SIG: Anna Seuba i Barcons

Juny de 2023

0 100 m

Imprès en A3: Escala 1:5.000

Limit urbà (Cadastre) | Límit municipal de Molló (ICGC) | Límits municipals (ICGC) | Percel.les (Cadastre)

Base: Ortofotomapa 25m Vigent i toponimia del topogràfic 1:25.000 de l'Institut Cartogràfic i Geològic de Catalunya (ICGC)

10

Atles de l'Inventari de camins municipals de Molló

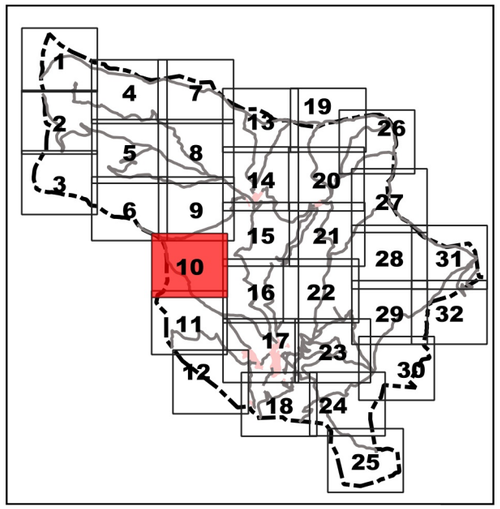

Camins municipals de Molló

- 07- Camí de Molló a Setcases
- 41- Baixada de la tria-camí de les Planes a puig Moscós

0 100 m

Imprès en A3: Escala 1:5.000

Limit urbà (Cadastre) | Límit municipal de Molló (ICGC) | Límits municipals (ICGC) | Percel.les (Cadastre)

Base: Ortofotomapa 25m Vigent i toponimia del topogràfic 1:25.000 de l'Institut Cartogràfic i Geològic de Catalunya (ICGC)

camígeneral

Direcció: Xavier Campillo i Besses
Recerca: Carlos Guàrdia i Carbonell
Cartografia i SIG: Anna Seuba i Barcons

Juny de 2023

11

Atles de l'Inventari de camins municipals de Molló

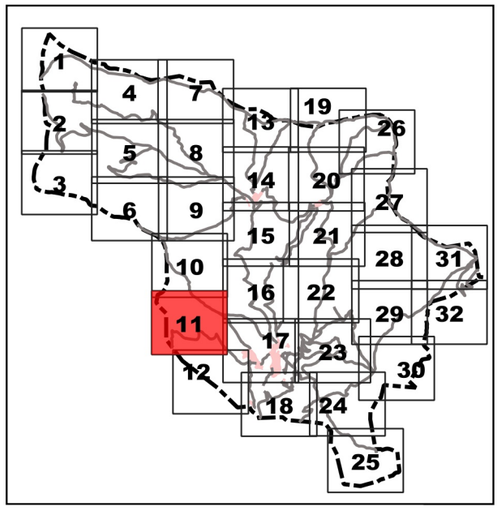

Camins municipals de Molló

- 07- Camí de Molló a Setcases
- 18- Camí de Favars a Freixenet de Dalt
- 19- Camí de la Creueta

Camígeneral

Direcció: Xavier Campillo i Besses
Recerca: Carlos Guàrdia i Carbonell
Cartografia i SIG: Anna Seuba i Barcons

Juny de 2023

0 100 m

Imprès en A3: Escala 1:5.000

Limit urbà (Cadastre) | Límit municipal de Molló (ICGC) | Límits municipals (ICGC) | Percel.les (Cadastre)

Base: Ortofotomapa 25m Vigent i toponimia del topogràfic 1:25.000 de l'Institut Cartogràfic i Geològic de Catalunya (ICGC)

12

Atles de l'Inventari de camins municipals de Molló

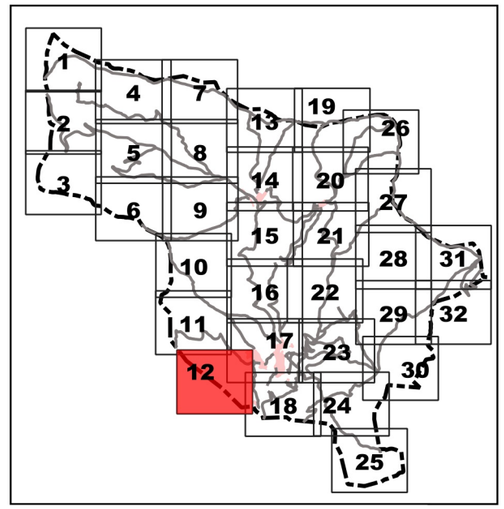

Camins municipals de Molló

- 18- Camí de Favars a Freixenet de Dalt

0 100 m

Imprès en A3: Escala 1:5.000

Limit urbà (Cadastre) | Límit municipal de Molló (ICGC) | Límits municipals (ICGC) | Percel.les (Cadastre)

Base: Ortofotomapa 25m Vigent i toponimia del topogràfic 1:25.000 de l'Institut Cartogràfic i Geològic de Catalunya (ICGC)

Camígeneral

Direcció: Xavier Campillo i Besses
Recerca: Carlos Guàrdia i Carbonell
Cartografia i SIG: Anna Seuba i Barcons

Juny de 2023

13

Atles de l'Inventari de camins municipals de Molló

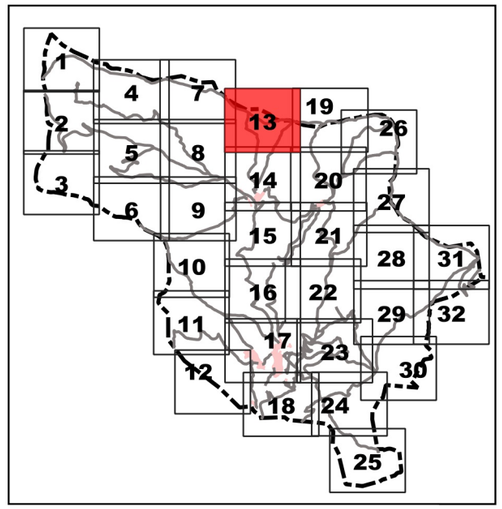

Camins municipals de Molló

- 06- Camí d'Espinavell a la Presta (pel coll Pregon)
- 22- Pas ramader de la carena
- 25- Camí de Maçanells i coll de Siern

Coll de Maçanells
Puig de l'Artiga del Rei
Coll Pregon
Maçanells
00185
22
25
6
00063
09018
00209
00062
00064
09013
09008
00056
00055
00040
00022
00021
00036
00037
00038
00041
00039
Coll del Roure
00020
09002
00001
00017
00002
00003
00005
Cabanya d'en General
00149
00147
00146
Bac d'en Quelet

0 100 m

Imprès en A3: Escala 1:5.000

Limit urbà (Cadastre) | Límit municipal de Molló (ICGC) | Límits municipals (ICGC) | Percel.les (Cadastre)

Base: Ortofotomapa 25m Vigent i toponimia del topogràfic 1:25.000 de l'Institut Cartogràfic i Geològic de Catalunya (ICGC)

camígeneral

Direcció: Xavier Campillo i Besses
Recerca: Carlos Guàrdia i Carbonell
Cartografia i SIG: Anna Seuba i Barcons

Juny de 2023

14

Atles de l'Inventari de camins municipals de Molló

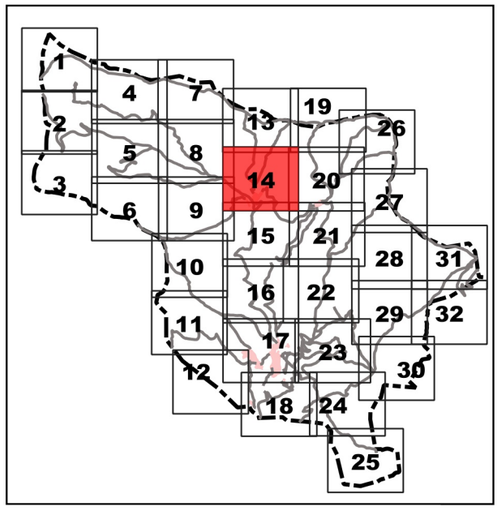

Camins municipals de Molló

- 06- Camí d'Espinavell a la Presta (pel coll Pregon)
- 08- Camí d'Espinavell a Fabert
- 13- Camí d'Espinavell a Setcases
- 21- Camí de Molló a Espinavell per Grells
- 25- Camí de Maçanells i coll de Siern
- 40- Pas ramader d'Espinavell a Fabert
- 41- Baixada de la tria-camí de les Planes a puig Moscós

0 100 m

Imprès en A3: Escala 1:5.000

Limit urbà (Cadastre) | Límit municipal de Molló (ICGC) | Límits municipals (ICGC) | Percel.les (Cadastre)

Base: Ortofotomapa 25m Vigent i toponimia del topogràfic 1:25.000 de l'Institut Cartogràfic i Geològic de Catalunya (ICGC)

camígeneral

Direcció: Xavier Campillo i Besses
Recerca: Carlos Guàrdia i Carbonell
Cartografia i SIG: Anna Seuba i Barcons

Juny de 2023

15

Atles de l'Inventari de camins municipals de Molló

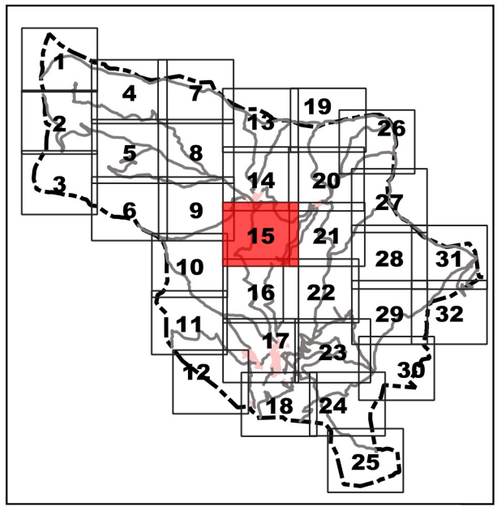

Camins municipals de Molló

- 05- Camí vell de Molló a Espinavell
- 08- Camí d'Espinavell a Fabert
- 09- Camí vell de Fabert
- 15- Carretera de Fabert
- 21- Camí de Molló a Espinavell per Grells
- 40- Pas ramader d'Espinavell a Fabert
- 41- Baixada de la tria-camí de les Planes a puig Moscós

Camígeneral

Direcció: Xavier Campillo i Besses
Recerca: Carlos Guàrdia i Carbonell
Cartografia i SIG: Anna Seuba i Barcons

Juny de 2023

0 100 m

Imprès en A3: Escala 1:5.000

Limit urbà (Cadastre) Límit municipal de Molló (ICGC) Límits municipals (ICGC) Percel.les (Cadastre)

Base: Ortofotomapa 25m Vigent i toponimia del topogràfic 1:25.000 de l'Institut Cartogràfic i Geològic de Catalunya (ICGC)

16

Atles de l'Inventari de camins municipals de Molló

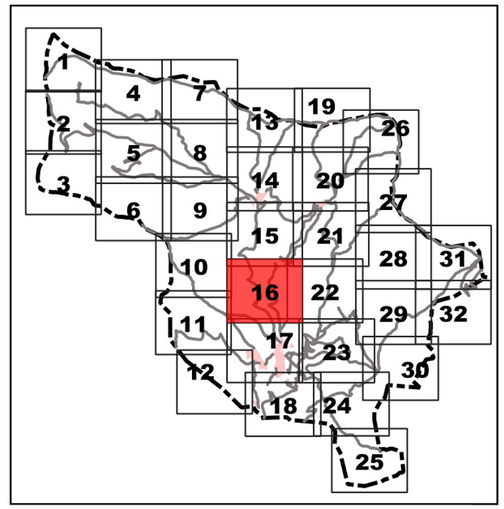

Camins municipals de Molló

- 05- Camí vell de Molló a Espinavell
- 07- Camí de Molló a Setcases
- 15- Carretera de Fabert
- 19- Camí de la Creueta
- 21- Camí de Molló a Espinavell per Grells
- 34- Camí de la font de les Vernedes

Pins del Grell
Pla Bellós
Can Freixe
Pont de Fabert
la Barquera
el Falguer
la Bola
Can Sau
Font de l'Espatllat
Can Pletis
les Esposelles
el Rifort

0 100 m

Imprès en A3: Escala 1:5.000

Limit urbà (Cadastre) | Límit municipal de Molló (ICGC) | Límits municipals (ICGC) | Percel.les (Cadastre)

Base: Ortofotomapa 25m Vigent i toponimia del topogràfic 1:25.000 de l'Institut Cartogràfic i Geològic de Catalunya (ICGC)

Camígeneral

Direcció: Xavier Campillo i Besses
Recerca: Carlos Guàrdia i Carbonell
Cartografia i SIG: Anna Seuba i Barcons

Juny de 2023

17

Atles de l'Inventari de camins municipals de Molló

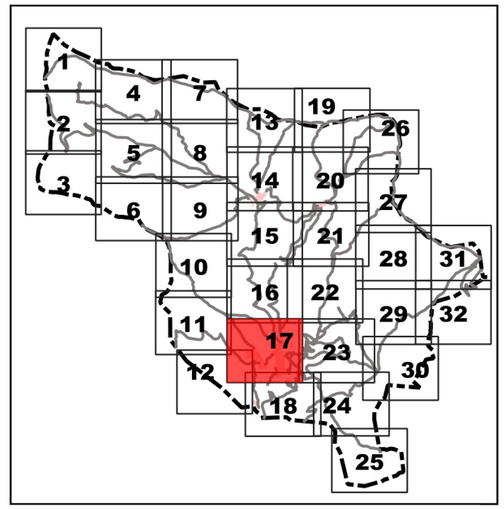

Camins municipals de Molló

- 02- Camí vell de Camprodon a Molló
- 03- Camí vell de Camprodon a Ginestosa
- 04- Camí de Molló a Beget
- 05- Camí vell de Molló a Espinavell
- 07- Camí de Molló a Setcases
- 11- Camí de la depuradora vella
- 16- Camí de Molló a Favars
- 17- Camí del Serrat del Perer i del Serrat de les Bigues
- 18- Camí de Favars a Freixenet de Dalt
- 19- Camí de la Creueta
- 21- Camí de Molló a Espinavell per Grells
- 32- Camí de la Ginestera a Can Burgues
- 33- Camí del Riberal
- 34- Camí de la font de les Vernedes

camígeneral

Direcció: Xavier Campillo i Besses
Recerca: Carlos Guàrdia i Carbonell
Cartografia i SIG: Anna Seuba i Barcons

Juny de 2023

0 100 m

Imprès en A3: Escala 1:5.000

Limit urbà (Cadastre) Límit municipal de Molló (ICGC) Límits municipals (ICGC) Percel.les (Cadastre)

Base: Ortofotomapa 25m Vigent i toponimia del topogràfic 1:25.000 de l'Institut Cartogràfic i Geològic de Catalunya (ICGC)

18

Atles de l'Inventari de camins municipals de Molló

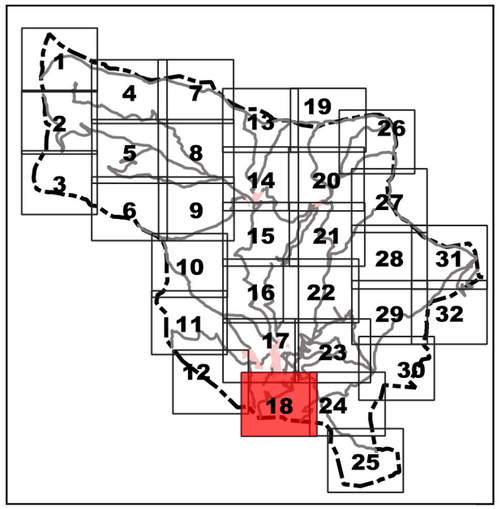

Camins municipals de Molló

- 01- Camí de Camprodon a Prats de Molló (pel coll d'Ares)
- 02- Camí vell de Camprodon a Molló
- 03- Camí vell de Camprodon a Ginestosa
- 04- Camí de Molló a Beget
- 17- Camí del Serrat del Perer i del Serrat de les Bigues
- 30- Camí de la Costa al pla Jugador
- 32- Camí de la Ginestera a Can Burgues
- 33- Camí del Riberal

Camígeneral

Direcció: Xavier Campillo i Besses
Recerca: Carlos Guàrdia i Carbonell
Cartografia i SIG: Anna Seuba i Barcons

Juny de 2023

0 100 m

Imprès en A3: Escala 1:5.000

Limit urbà (Cadastre) Límit municipal de Molló (ICGC) Límits municipals (ICGC) Percel.les (Cadastre)

Base: Ortofotomapa 25m Vigent i toponimia del topogràfic 1:25.000 de l'Institut Cartogràfic i Geològic de Catalunya (ICGC)

19

Atles de l'Inventari de camins municipals de Molló

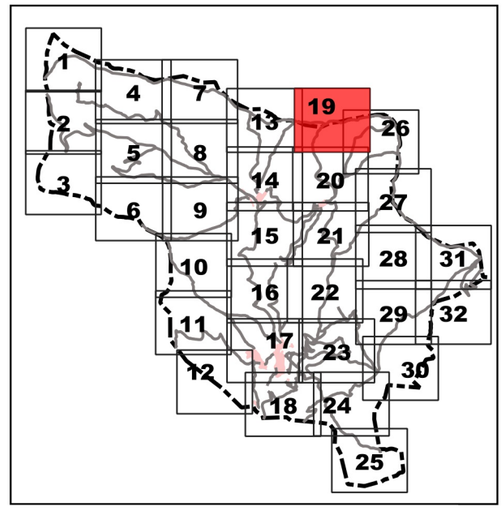

Camins municipals de Molló

- 06- Camí d'Espinavell a la Presta (pel coll Pregon)
- 10- Camí de Fabert a la collada de Prats (pel coll de la Clapa)
- 22- Pas ramader de la carena
- 24- Camí de Fabert a les basses de Puig Sec

Coll Pregon
09002
Puig de la Clapa
22
00149
Plans de la Modolb
10
00093
00094
00086
24
00147
Bac d'en Quelet
09005
00087
00085
09007
00146

0 100 m

Imprès en A3: Escala 1:5.000

Limit urbà (Cadastre) | Límit municipal de Molló (ICGC) | Límits municipals (ICGC) | Percel.les (Cadastre)

Base: Ortofotomapa 25m Vigent i toponimia del topogràfic 1:25.000 de l'Institut Cartogràfic i Geològic de Catalunya (ICGC)

Camígeneral

Direcció: Xavier Campillo i Besses
Recerca: Carlos Guàrdia i Carbonell
Cartografia i SIG: Anna Seuba i Barcons

Juny de 2023

20

Atles de l'Inventari de camins municipals de Molló

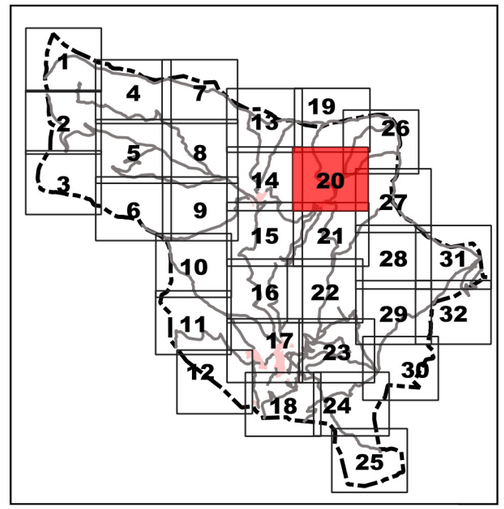

Camins municipals de Molló

- 08- Camí d'Espinavell a Fabert
- 09- Camí vell de Fabert
- 10- Camí de Fabert a la collada de Prats (pel coll de la Clapa)
- 12- Camí de Fabert a la collada de Prats
- 15- Carretera de Fabert
- 24- Camí de Fabert a les basses de Puig Sec
- 39- Camí de Fabert a Sant Pere

Direcció: Xavier Campillo i Besses
Recerca: Carlos Guàrdia i Carbonell
Cartografia i SIG: Anna Seuba i Barcons

Juny de 2023

0 100 m

Imprès en A3: Escala 1:5.000

Limit urbà (Cadastre) Límit municipal de Molló (ICGC) Límits municipals (ICGC) Percel.les (Cadastre)

Base: Ortofotomapa 25m Vigent i toponimia del topogràfic 1:25.000 de l'Institut Cartogràfic i Geològic de Catalunya (ICGC)

21

Atles de l'Inventari de camins municipals de Molló

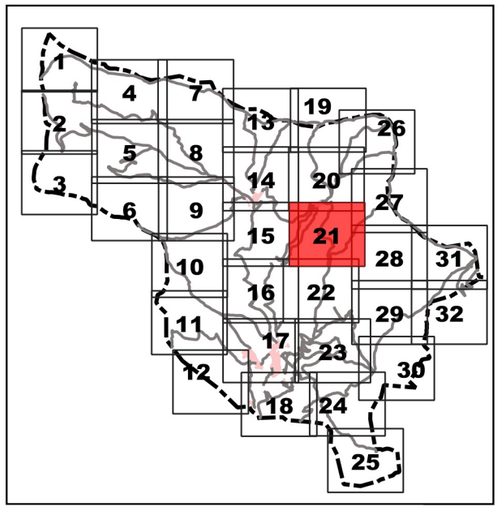

Camins municipals de Molló

- 08- Camí d'Espinavell a Fabert
- 09- Camí vell de Fabert
- 15- Carretera de Fabert
- 27- Camí de Sant Pere i el Pla d'en Xanau
- 39- Camí de Fabert a Sant Pere

Camígeneral

Direcció: Xavier Campillo i Besses
Recerca: Carlos Guàrdia i Carbonell
Cartografia i SIG: Anna Seuba i Barcons

Juny de 2023

0 100 m

Imprès en A3: Escala 1:5.000

Limit urbà (Cadastre) | Límit municipal de Molló (ICGC) | Límits municipals (ICGC) | Percel.les (Cadastre)

Base: Ortofotomapa 25m Vigent i toponimia del topogràfic 1:25.000 de l'Institut Cartogràfic i Geològic de Catalunya (ICGC)

22

Atles de l'Inventari de camins municipals de Molló

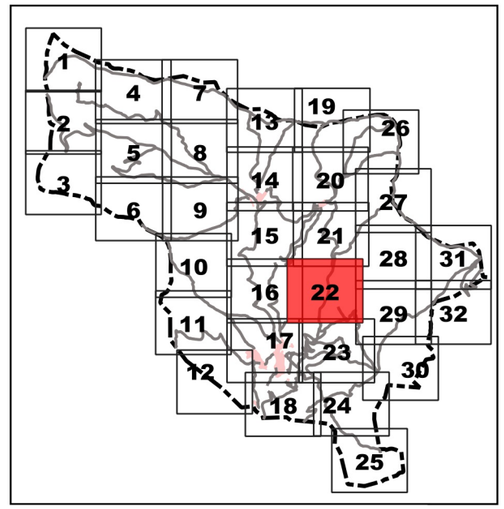

Camins municipals de Molló

- 03- Camí vell de Camprodon a Ginestosa
- 15- Carretera de Fabert
- 27- Camí de Sant Pere i el Pla d'en Xanau
- 29- Camí de Ginestosa al Pla Jugador
- 39- Camí de Fabert a Sant Pere

0 100 m

Imprès en A3: Escala 1:5.000

Limit urbà (Cadastre) | Límit municipal de Molló (ICGC) | Límits municipals (ICGC) | Percel.les (Cadastre)

Base: Ortofotomapa 25m Vigent i toponimia del topogràfic 1:25.000 de l'Institut Cartogràfic i Geològic de Catalunya (ICGC)

camígeneral

Direcció: Xavier Campillo i Besses
Recerca: Carlos Guàrdia i Carbonell
Cartografia i SIG: Anna Seuba i Barcons

Juny de 2023

23

Atles de l'Inventari de camins municipals de Molló

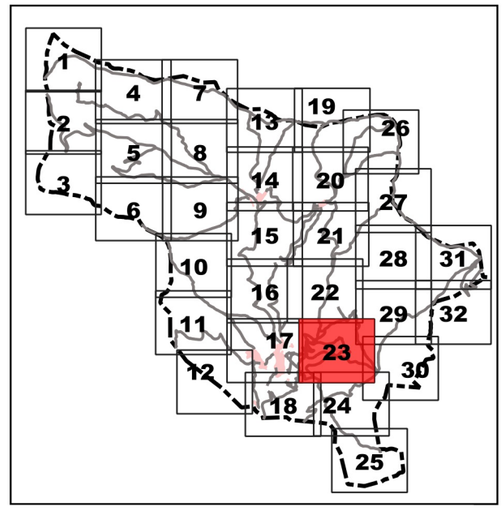

Camins municipals de Molló

- 01- Camí de Camprodon a Prats de Molló (pel coll d'Ares)
- 03- Camí vell de Camprodon a Ginestosa
- 04- Camí de Molló a Beget
- 14- Camí del Riberal al pla Jugador
- 27- Camí de Sant Pere i el Pla d'en Xanau
- 29- Camí de Ginestosa al Pla Jugador
- 30- Camí de la Costa al pla Jugador
- 36- Camí de Ginestosa
- 37- Camí del Riberal a Ginestosa
- 38- Camí de les Mosqueres

0 100 m

Imprès en A3: Escala 1:5.000

Limit urbà (Cadastre) | Límit municipal de Molló (ICGC) | Límits municipals (ICGC) | Percel.les (Cadastre)

Base: Ortofotomapa 25m Vigent i toponimia del topogràfic 1:25.000 de l'Institut Cartogràfic i Geològic de Catalunya (ICGC)

camígeneral

Direcció: Xavier Campillo i Besses
Recerca: Carlos Guàrdia i Carbonell
Cartografia i SIG: Anna Seuba i Barcons

Juny de 2023

24

Atles de l'Inventari de camins municipals de Molló

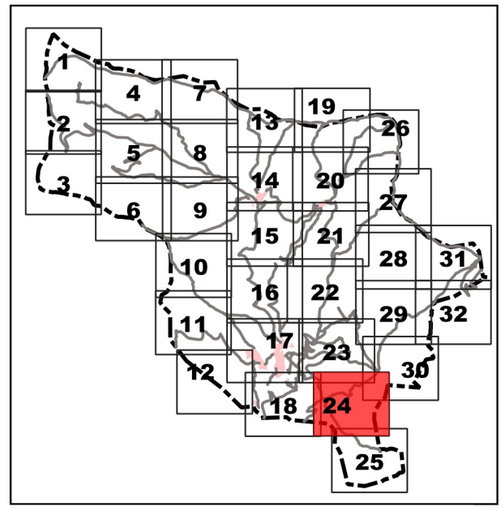

Camins municipals de Molló

- 01- Camí de Camprodon a Prats de Molló (pel coll d'Ares)
- 04- Camí de Molló a Beget
- 30- Camí de la Costa al pla Jugador

0 100 m

Imprès en A3: Escala 1:5.000

Limit urbà (Cadastre) Límit municipal de Molló (ICGC) Límits municipals (ICGC) Percel.les (Cadastre)

Base: Ortofotomapa 25m Vigent i toponimia del topogràfic 1:25.000 de l'Institut Cartogràfic i Geològic de Catalunya (ICGC)

camígeneral

Direcció: Xavier Campillo i Besses
Recerca: Carlos Guàrdia i Carbonell
Cartografia i SIG: Anna Seuba i Barcons

Juny de 2023

25

Atles de l'Inventari de camins municipals de Molló

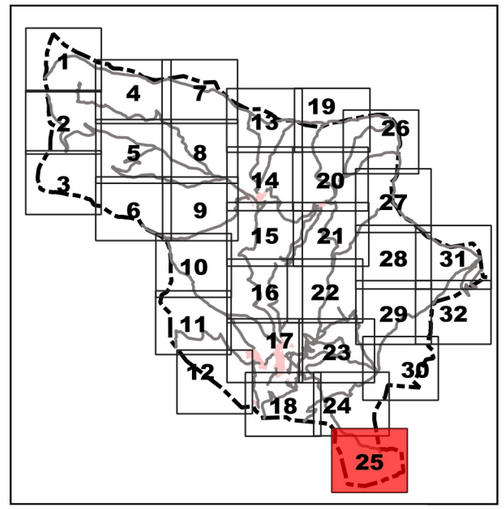

Camins municipals de Molló

- 04- Camí de Molló a Beget

0 100 m

Imprès en A3: Escala 1:5.000

Limit urbà (Cadastre) | Límit municipal de Molló (ICGC) | Límits municipals (ICGC) | Percel.les (Cadastre)

Base: Ortofotomapa 25m Vigent i toponimia del topogràfic 1:25.000 de l'Institut Cartogràfic i Geològic de Catalunya (ICGC)

camígeneral

Direcció: Xavier Campillo i Besses
Recerca: Carlos Guàrdia i Carbonell
Cartografia i SIG: Anna Seuba i Barcons

Juny de 2023

26

Atles de l'Inventari de camins municipals de Molló

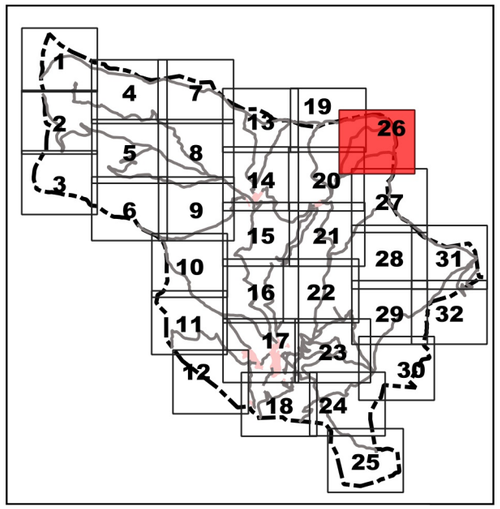

Camins municipals de Molló

- 12- Camí de Fabert a la collada de Prats
- 22- Pas ramader de la carena
- 24- Camí de Fabert a les basses de Puig Sec

Puig de la Clapa
Puig-sec
Puig de les Basses de Fabert
Puig del Pla de Meians
les Adous de Fabert
Puig de la Rodonella
Collada de Prats
COSTA FALGOSA
COSTA DE L'ALEMANY
00085
00086
00087
00088
00089
00090
00091
00092
00093
00094
00095
00149
00178
00179
09007
22
24
12

0 100 m

Imprès en A3: Escala 1:5.000

Limit urbà (Cadastre) Límit municipal de Molló (ICGC) Límits municipals (ICGC) Percel.les (Cadastre)

Base: Ortofotomapa 25m Vigent i toponimia del topogràfic 1:25.000 de l'Institut Cartogràfic i Geològic de Catalunya (ICGC)

camígeneral

Direcció: Xavier Campillo i Besses
Recerca: Carlos Guàrdia i Carbonell
Cartografia i SIG: Anna Seuba i Barcons

Juny de 2023

27

Atles de l'Inventari de camins municipals de Molló

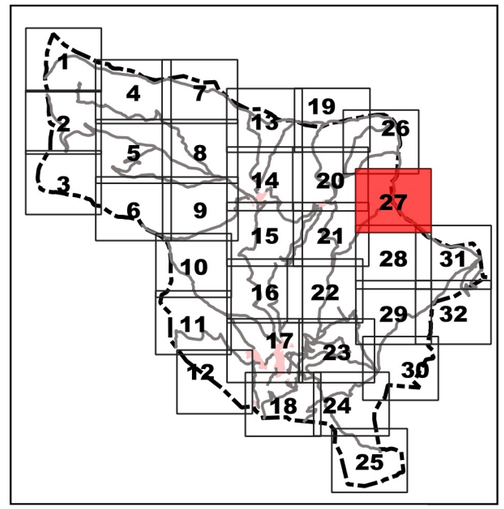

Camins municipals de Molló

- 12- Camí de Fabert a la collada de Prats
- 22- Pas ramader de la carena
- 27- Camí de Sant Pere i el Pla d'en Xanau

0 100 m

Imprès en A3: Escala 1:5.000

Limit urbà (Cadastre) | Límit municipal de Molló (ICGC) | Límits municipals (ICGC) | Percel.les (Cadastre)

Base: Ortofotomapa 25m Vigent i toponimia del topogràfic 1:25.000 de l'Institut Cartogràfic i Geològic de Catalunya (ICGC)

camígeneral

Direcció: Xavier Campillo i Besses
Recerca: Carlos Guàrdia i Carbonell
Cartografia i SIG: Anna Seuba i Barcons

Juny de 2023

28

Atles de l'Inventari de camins municipals de Molló

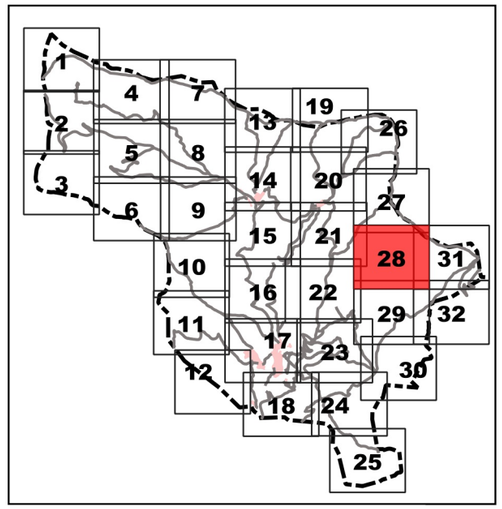

Camins municipals de Molló

- 22- Pas ramader de la carena
- 27- Camí de Sant Pere i el Pla d'en Xanau

0 100 m

Imprès en A3: Escala 1:5.000

Limit urbà (Cadastre) | Límit municipal de Molló (ICGC) | Límits municipals (ICGC) | Percel.les (Cadastre)

Base: Ortofotomapa 25m Vigent i toponimia del topogràfic 1:25.000 de l'Institut Cartogràfic i Geològic de Catalunya (ICGC)

camígeneral

Direcció: Xavier Campillo i Besses
Recerca: Carlos Guàrdia i Carbonell
Cartografia i SIG: Anna Seuba i Barcons

Juny de 2023

29

Atles de l'Inventari de camins municipals de Molló

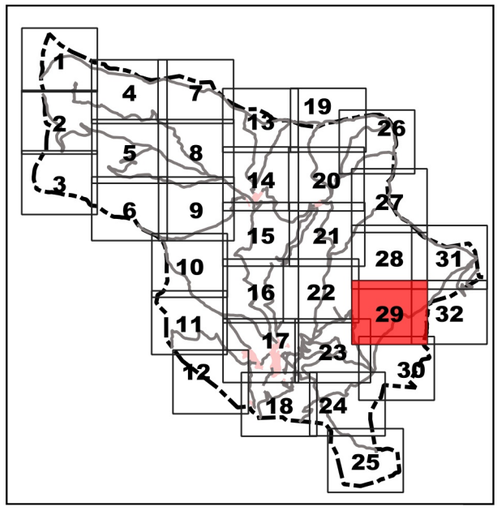

Camins municipals de Molló

- 01- Camí de Camprodon a Prats de Molló (pel coll d'Ares)
- 29- Camí de Ginestosa al Pla Jugador

C-38
00066
09003
00023
09024
Can Pastoret
Bac de Siuroles
09008
l'Oliver
00144
00110
Font d'en Magrià
Clot del Bac
00109
00081
00080
Bac de Can Rodà
00070
00069
Quera de Boc
00111
09001
Roca del Gall
la Tragina
la Ribereta
00075
00072
00064
Font del Ginester
Clot de la Tragina
00102

0 100 m

Imprès en A3: Escala 1:5.000

Limit urbà (Cadastre) | Límit municipal de Molló (ICGC) | Límits municipals (ICGC) | Percel.les (Cadastre)

Base: Ortofotomapa 25m Vigent i toponimia del topogràfic 1:25.000 de l'Institut Cartogràfic i Geològic de Catalunya (ICGC)

Camígeneral

Direcció: Xavier Campillo i Besses
Recerca: Carlos Guàrdia i Carbonell
Cartografia i SIG: Anna Seuba i Barcons

Juny de 2023

30

Atles de l'Inventari de camins municipals de Molló

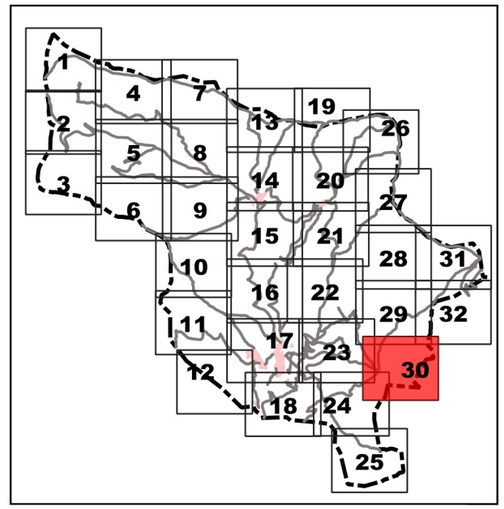

Camins municipals de Molló

- 01- Camí de Camprodon a Prats de Molló (pel coll d'Ares)
- 14- Camí del Riberal al pla Jugador
- 29- Camí de Ginestosa al Pla Jugador

camígeneral

Direcció: Xavier Campillo i Besses
Recerca: Carlos Guàrdia i Carbonell
Cartografia i SIG: Anna Seuba i Barcons

Juny de 2023

0 100 m

Imprès en A3: Escala 1:5.000

Limit urbà (Cadastre) | Límit municipal de Molló (ICGC) | Límits municipals (ICGC) | Percel.les (Cadastre)

Base: Ortofotomapa 25m Vigent i toponimia del topogràfic 1:25.000 de l'Institut Cartogràfic i Geològic de Catalunya (ICGC)

31

Atles de l'Inventari de camins municipals de Molló

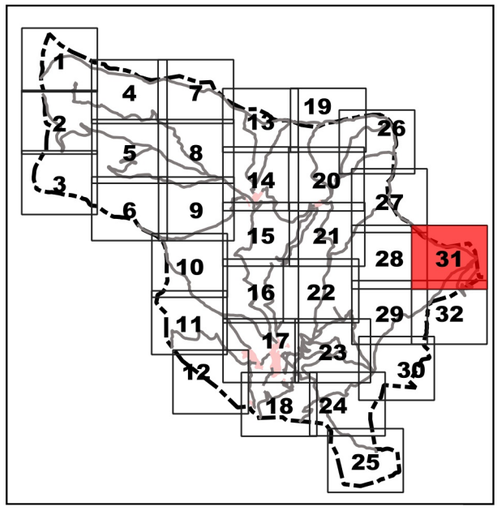

Camins municipals de Molló

- 01- Camí de Camprodon a Prats de Molló (pel coll d'Ares)
- 22- Pas ramader de la carena
- 28- Camí de Montfalgars

Puig de les Forques
Puig de Montesquiu
Coll de Pixadors
Coll d'Ares
Saleres de Siuroles
Torrent del Coll d'Ares
la Baga
Montfalgars
D-115
C-38
00149
00063
09003
00083
00023
09021
00069
09001
00082
09008
01445
22
1
28

0 100 m

Imprès en A3: Escala 1:5.000

Limit urbà (Cadastre) Límit municipal de Molló (ICGC) Límits municipals (ICGC) Percel.les (Cadastre)

Base: Ortofotomapa 25m Vigent i toponimia del topogràfic 1:25.000 de l'Institut Cartogràfic i Geològic de Catalunya (ICGC)

Camígeneral

Direcció: Xavier Campillo i Besses
Recerca: Carlos Guàrdia i Carbonell
Cartografia i SIG: Anna Seuba i Barcons

Juny de 2023

32

Atles de l'Inventari de camins municipals de Molló

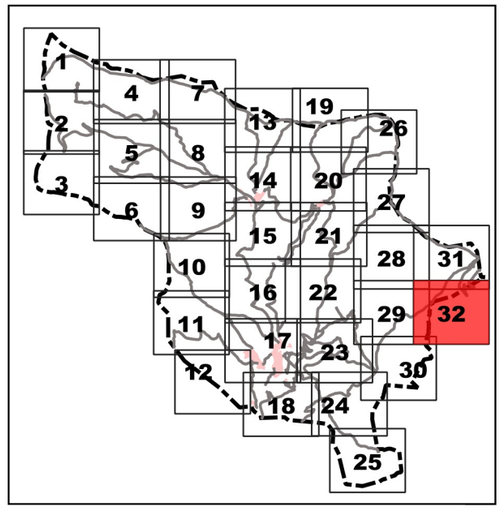

Camins municipals de Molló

- 01- Camí de Camprodon a Prats de Molló (pel coll d'Ares)
- 28- Camí de Montfalgars

00023
09021
09003
00069
00082
28
Font de la Sangonella
Font d'en Magrià
09001
00110
Coll Prugent
1
PERAFITA
l'Esquadró
Pla del Cortal
Pla de les Caramelles
Torrent de l'Aboç
la Riberera
Bac de l'Aboç
Can Peric
les Ferreres
00102
Clot de la Truyna

0 100 m

Imprès en A3: Escala 1:5.000

Limit urbà (Cadastre) Límit municipal de Molló (ICGC) Límits municipals (ICGC) Percel.les (Cadastre)

Base: Ortofotomapa 25m Vigent i toponimia del topogràfic 1:25.000 de l'Institut Cartogràfic i Geològic de Catalunya (ICGC)

Camígeneral

Direcció: Xavier Campillo i Besses
Recerca: Carlos Guàrdia i Carbonell
Cartografia i SIG: Anna Seuba i Barcons

Juny de 2023