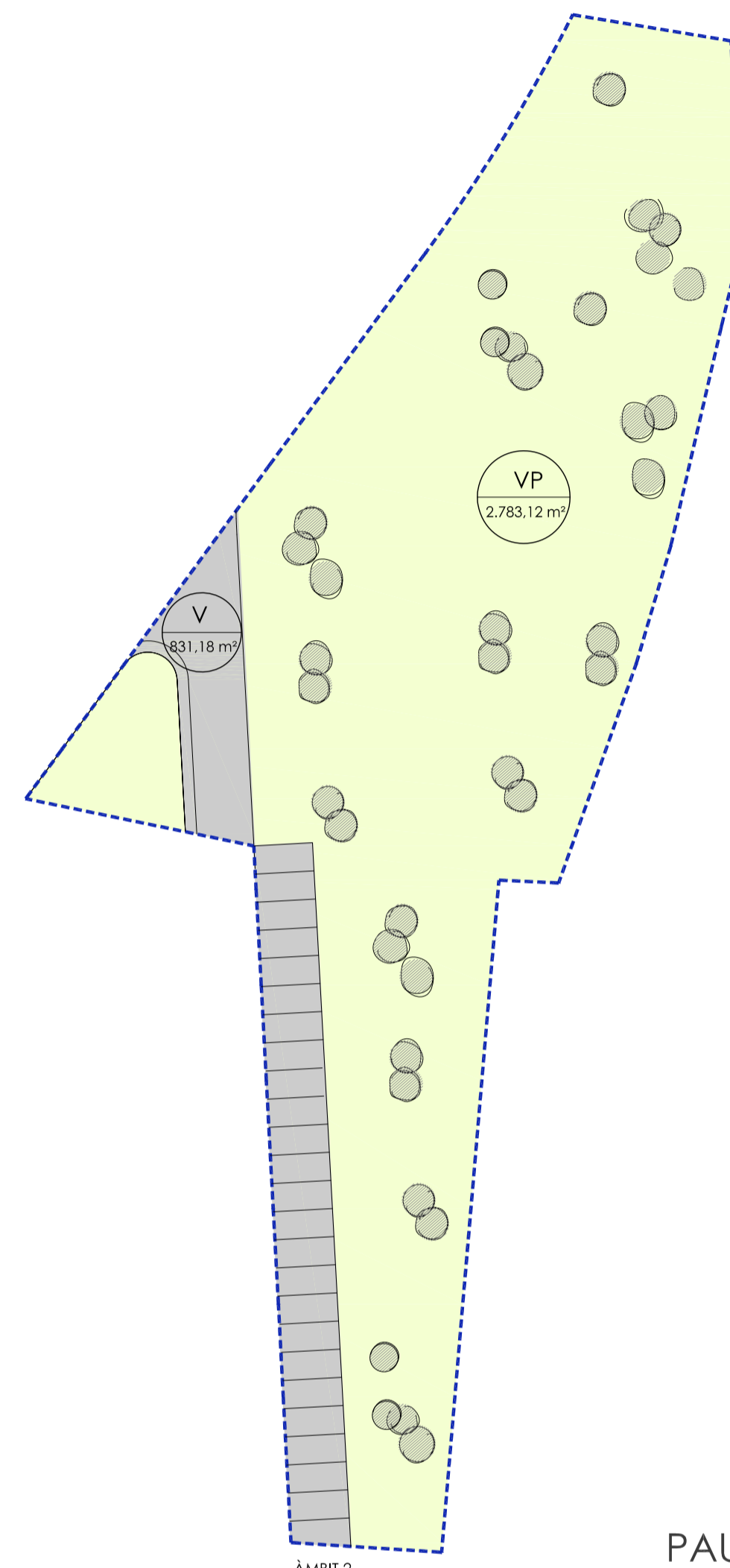
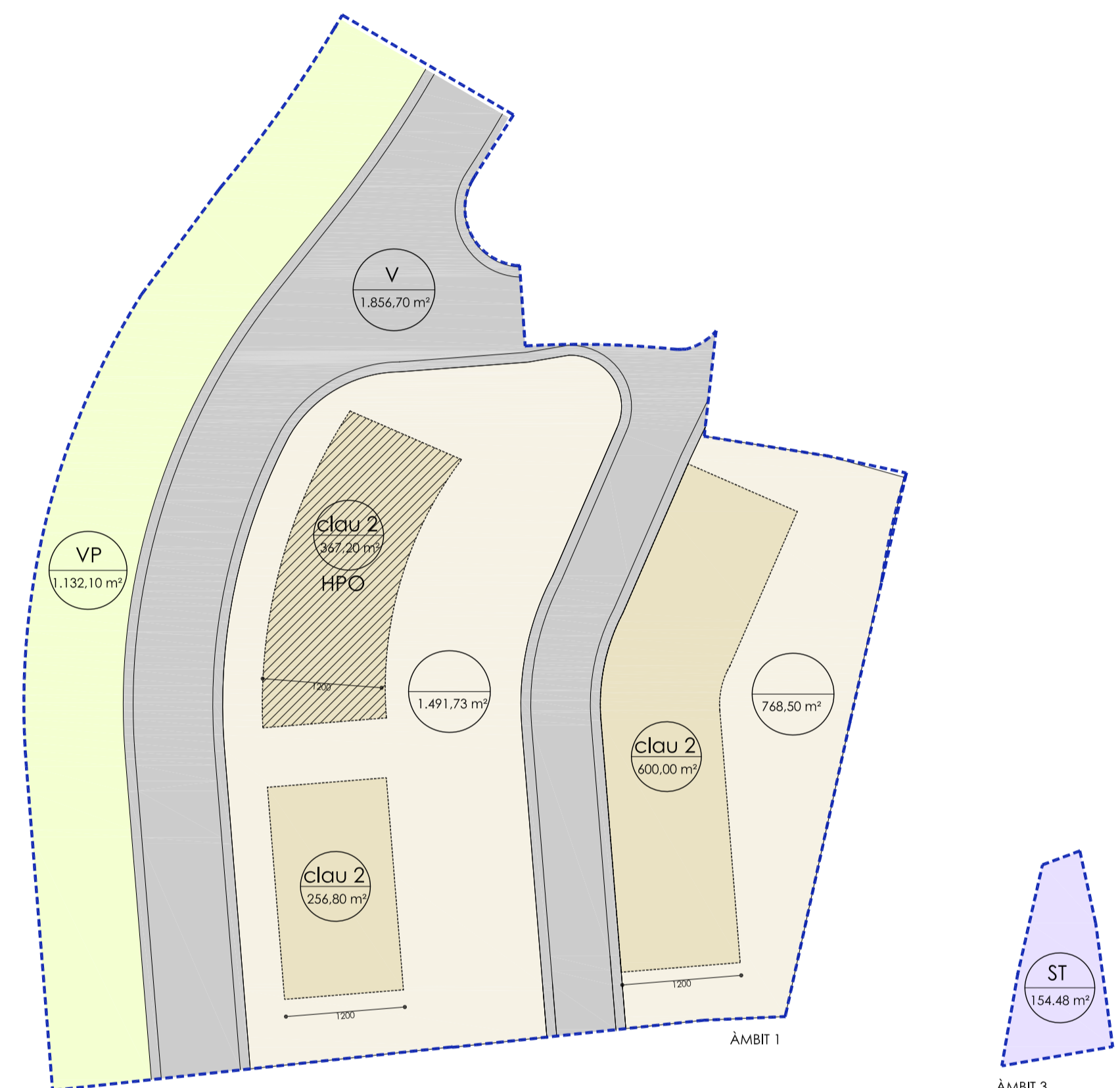


SÒL PÚBLIC	ÀMBIT 1	ÀMBIT 2	ÀMBIT 3	TOTAL
1. (VP) ZONA VERDA	1.132,10 m²	2.783,12 m²		3.915,22 m²
2. (E) EQUIPAMENTS PÚBLICS				
3. (V) VIALITAT (propi del sector)	1.856,70 m²	831,18 m²		2.687,88 m²
4. (ST) SÒL DE RESERVA TÈCNICA			154,48 m²	154,48 m²
TOTAL	2.988,80 m²	3.614,30 m²	154,48 m²	6.757,58 m²

SÒL D'APROFITAMENT PRIVAT				
5. (clau 2) APROFITAMENT PRIVAT	1.224,00 m²	3.408,20 m²		3.408,20 m²
6. ÀREA LLIURE EDIFICACIÓ	2.184,20 m²			2.184,20 m²
TOTAL	6.397,00 m²	3.614,30 m²	154,48 m²	10.165,78 m²

SOSTRE POTENCIAL		
RÈGIM LLIURE (pb+2pp) 70 %		2.570,40 m²
HPO 20 %		734,40 m²
HABITATGE CONCERTAT 10 %		367,20 m²
TOTAL		3.672,00 m²

* GÀLIB EN PLANTA NO VINCULANT

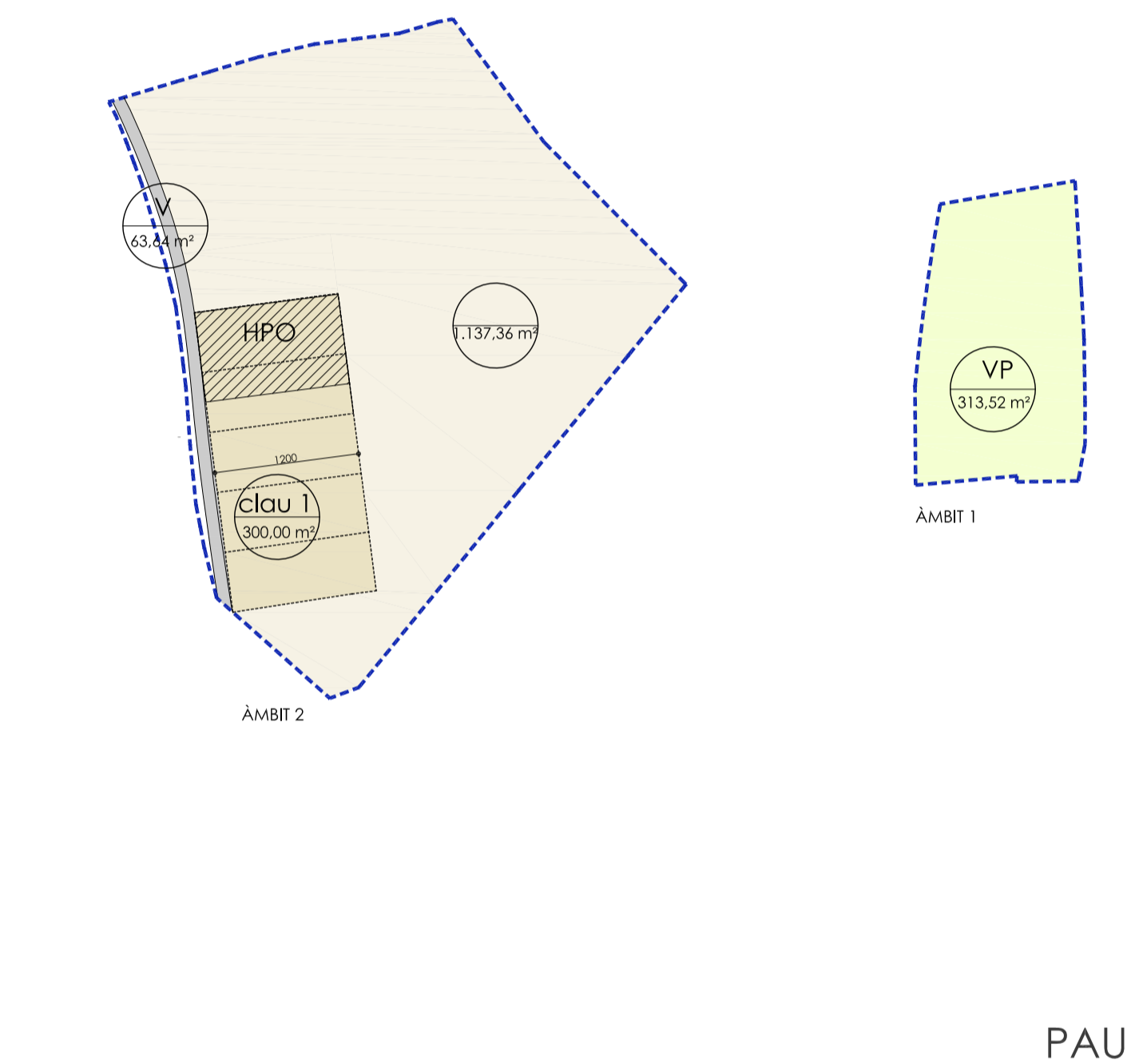


SÒL PÚBLIC	ÀMBIT 1	ÀMBIT 2	TOTAL
1. (VP) ZONA VERDA		313,52 m²	313,52 m²
2. (E) EQUIPAMENTS PÚBLICS			
3. (V) VIALITAT (propi del sector)	63,64 m²		63,64 m²
4. (ST) SÒL DE RESERVA TÈCNICA			
TOTAL	63,64 m²	313,52 m²	377,16 m²

SÒL D'APROFITAMENT PRIVAT			
5. (clau 1) APROFITAMENT PRIVAT	300,00 m²		300,00 m²
6. ÀREA LLIURE EDIFICACIÓ	1.196,36 m²	1.496,36 m²	1.496,36 m²
TOTAL	1.560,00 m²	313,52 m²	1.873,52 m²

SOSTRE POTENCIAL		
RÈGIM LLIURE (pb+1pp) 90 %		420,00 m²
HABITATGE CONCERTAT 10 %		180,00 m²
TOTAL		600,00 m²

* GÀLIB EN PLANTA NO VINCULANT

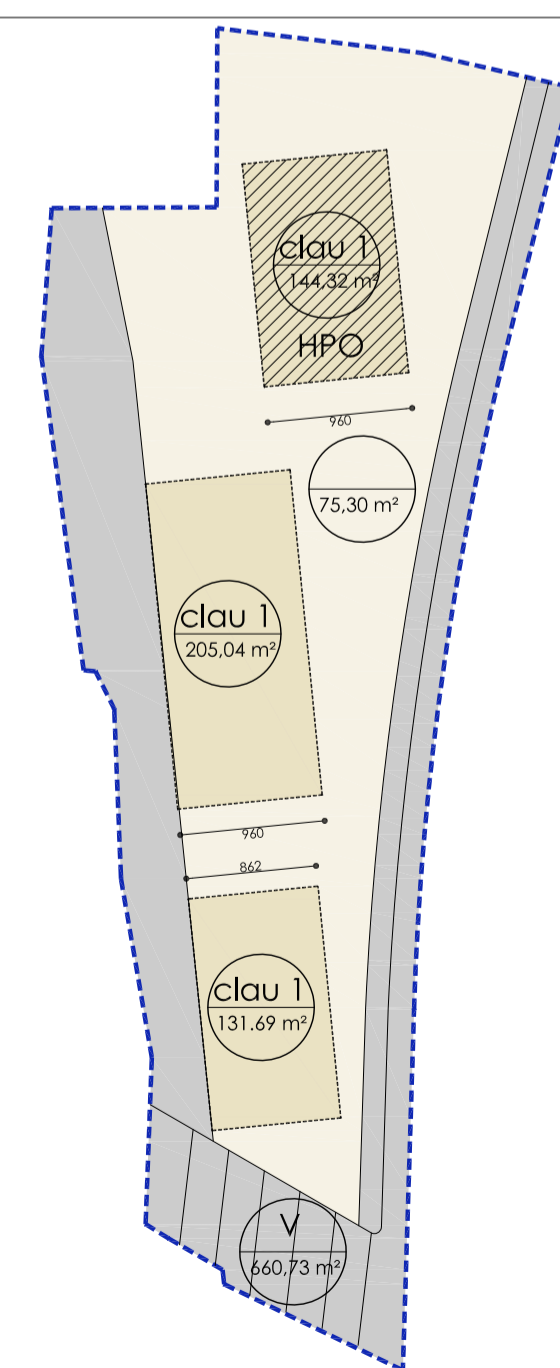


SÒL PÚBLIC			
1. (VP) ZONA VERDA			
2. (E) EQUIPAMENTS PÚBLICS			
3. (V) VIALITAT (propi del sector)	307,65 m²		
4. (ST) SÒL DE RESERVA TÈCNICA			
TOTAL	307,65 m²		

SÒL D'APROFITAMENT PRIVAT			
5. (clau 1) APROFITAMENT PRIVAT	481,05 m²	1.574,07 m²	
6. ÀREA LLIURE EDIFICACIÓ	1.093,02 m²		
TOTAL	1.881,72 m²		

SOSTRE POTENCIAL		
RÈGIM LLIURE (pb+1pp) 70 %	865,89 m²	
HPO 20 %	192,42 m²	
HABITATGE CONCERTAT 10 %	96,21 m²	
TOTAL	962,10 m²	

* GÀLIB EN PLANTA NO VINCULANT



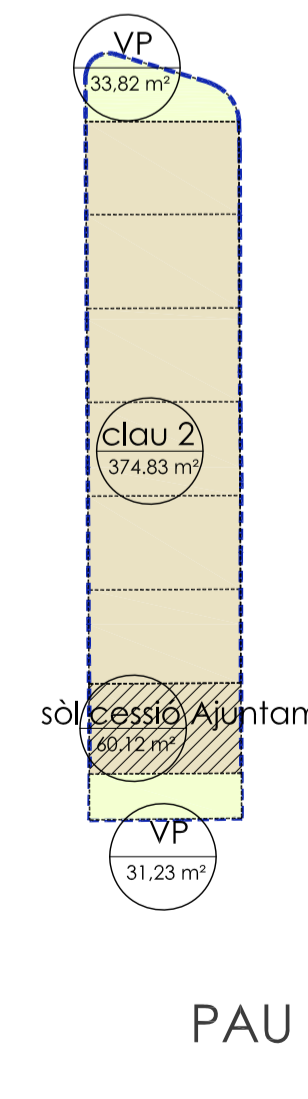
SÒL PÚBLIC			
1. (VP) ZONA VERDA	65,05 m²		
2. (E) EQUIPAMENTS PÚBLICS			
3. (V) VIALITAT (propi del sector)			
4. (ST) SÒL DE RESERVA TÈCNICA			
TOTAL	65,05 m²		

SÒL D'APROFITAMENT PRIVAT			
5. (clau 2) APROFITAMENT PRIVAT	374,83 m²	374,83 m²	
6. ÀREA LLIURE EDIFICACIÓ			

SÒL DE CESSIÓ A L'AJUNTAMENT			
7. SÒL CESSIÓ AJUNTAMENT	60,12 m²		
8. ÀREA LLIURE EDIFICACIÓ		60,12 m²	
TOTAL	500,00 m²		

SOSTRE POTENCIAL		
APROFITAMENT PRIVAT (pb+2pp)	1.124,49 m²	
CESSIÓ AJUNTAMENT	180,36 m²	
TOTAL	1.304,85 m²	

* GÀLIB EN PLANTA NO VINCULANT



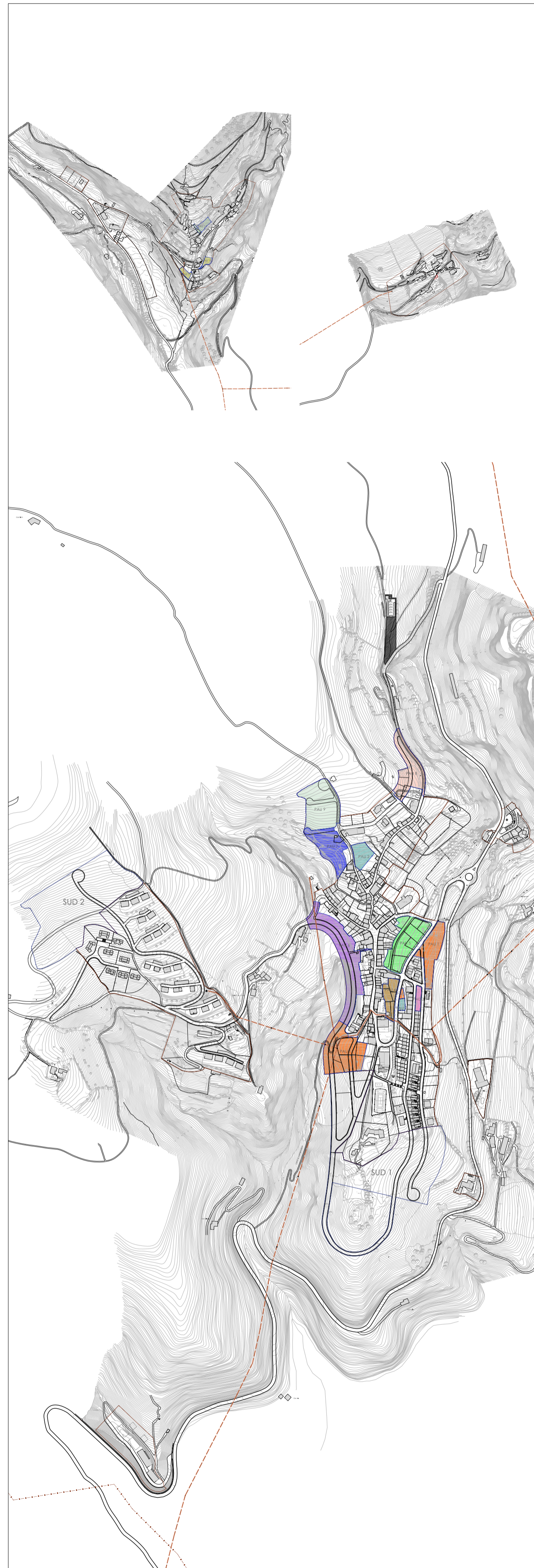
POLÍGONS D'ACTUACIÓ	
PAU 1	PAU 2
PAU 3	PAU 4
PAU 5	PAU 6
PAU 7	PAU 8
PAU 9	PAU 10
PAU 11	

LÍMIT PAU	
GÀLIB EN PLANTA NO VINCULANT	

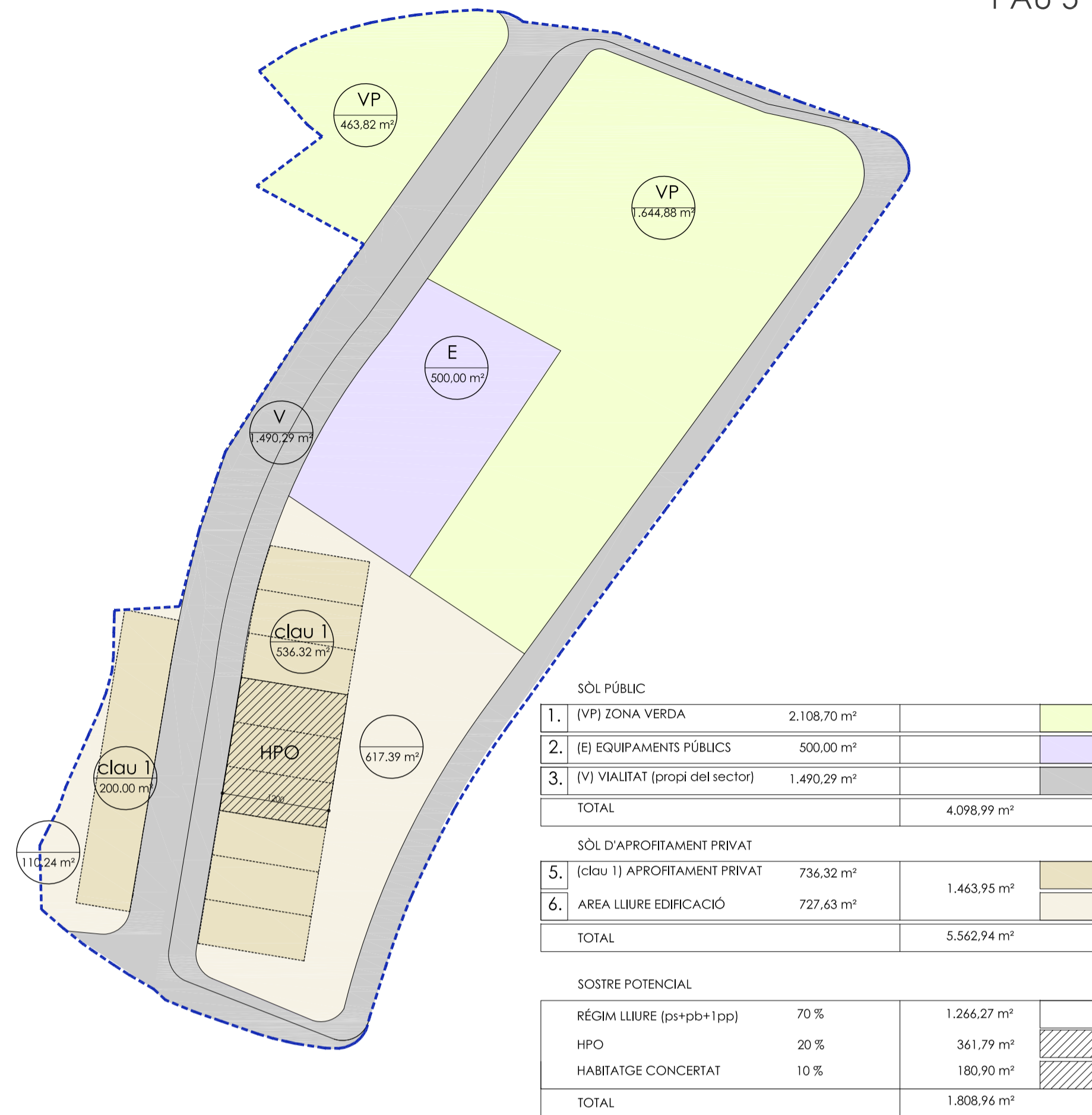
Equip redactor:
CONSELL COMARCAL DEL RIBOLLÈS



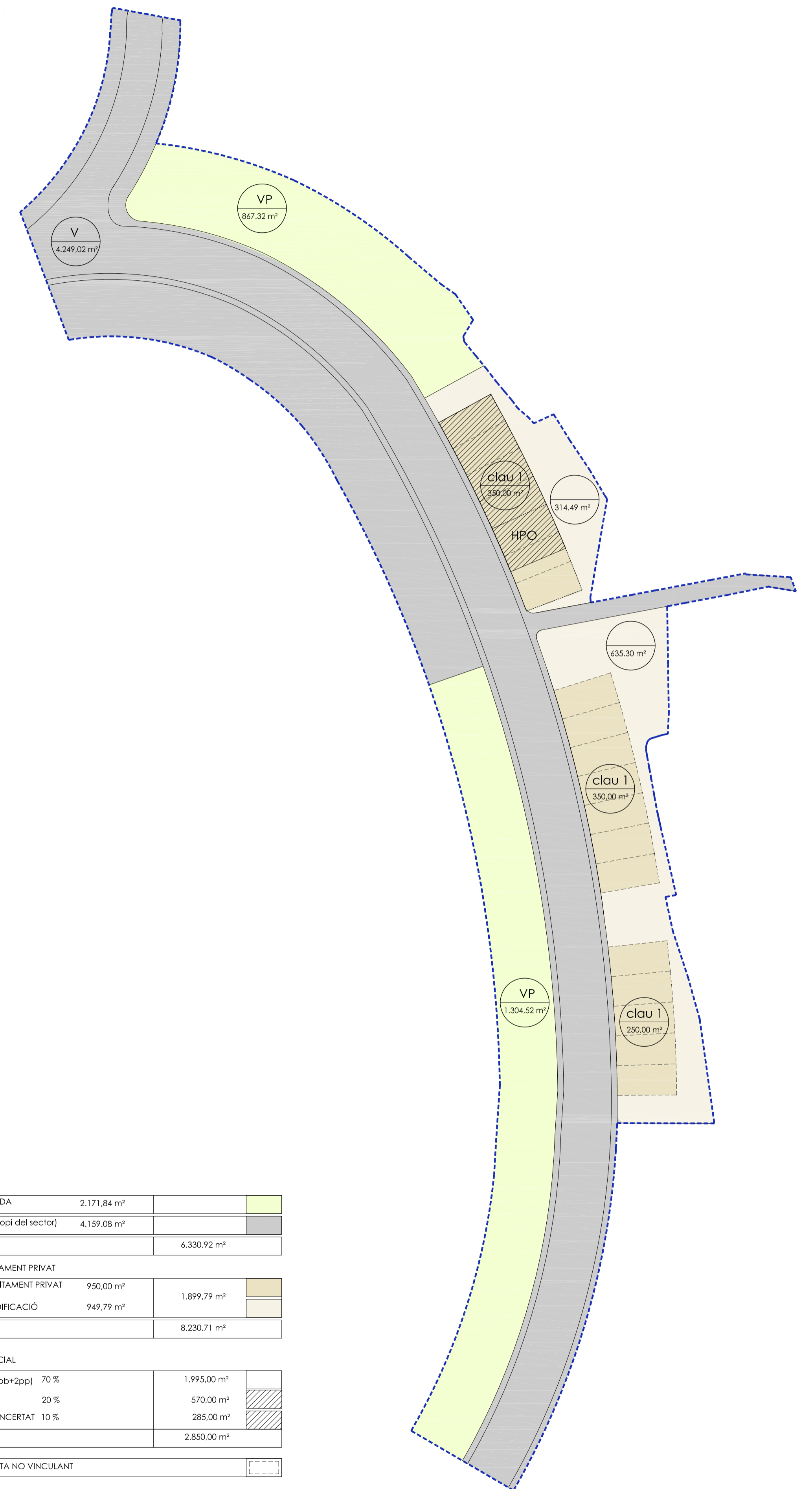
PLÀNOLS D'ORDENACIÓ POUM DE MOLLÓ
 TEXT REFÓS MAIG 2009
 DELIMITACIÓ POLÍGONS D'ACTUACIÓ URBANÍSTICA EN SÒL URBÀ
 PAU 1 - PAU 2 - PAU 3 - PAU 4



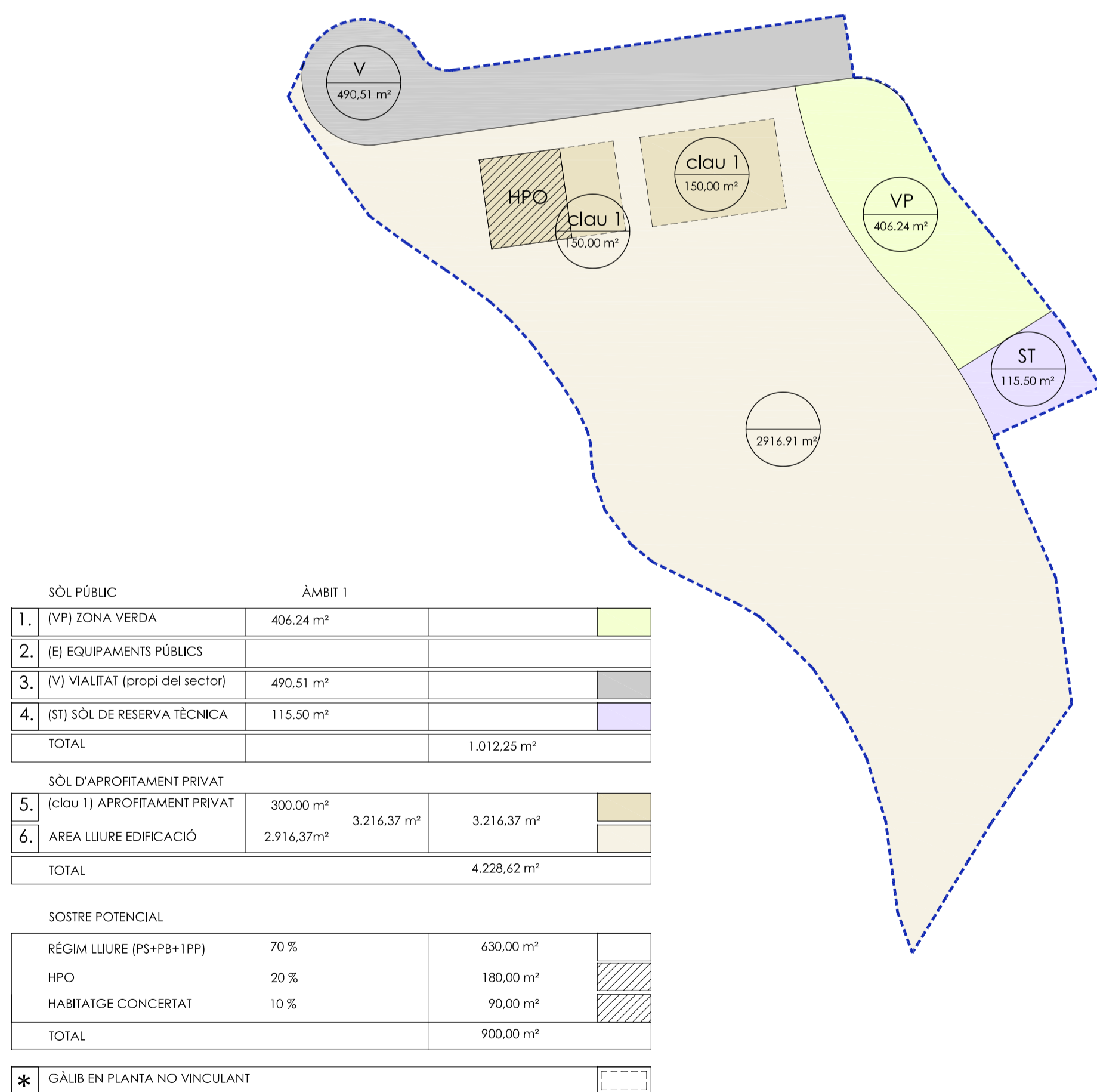
PAU 5



PAU 6



PAU 7



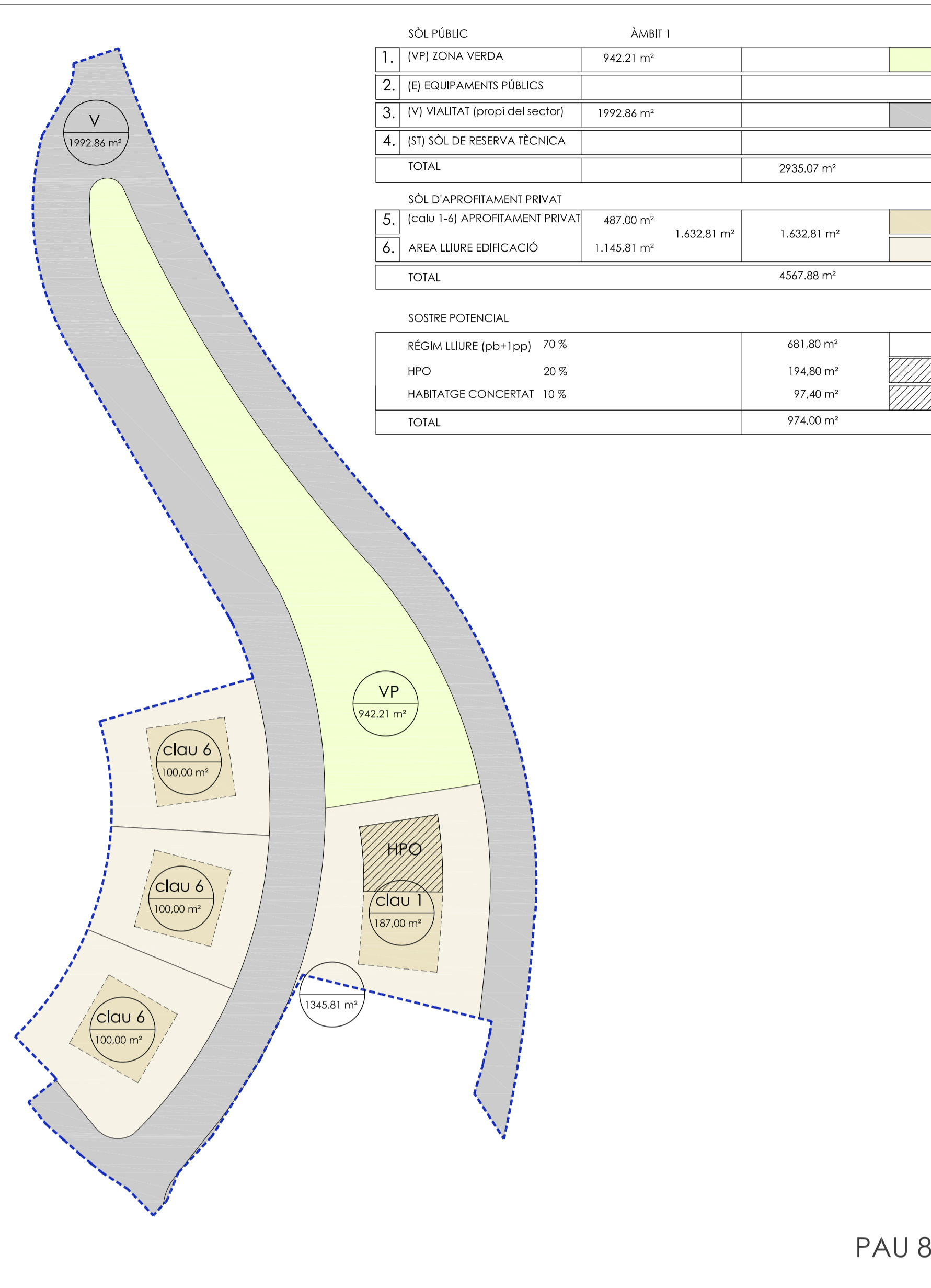
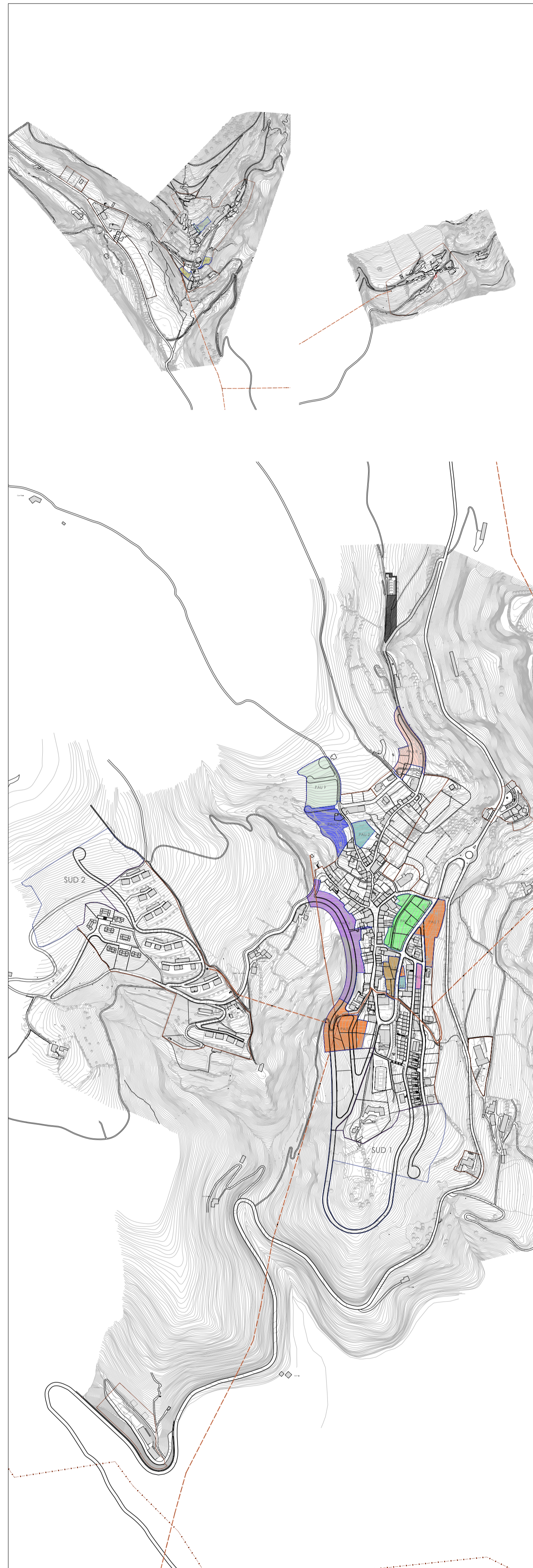
POLÍGONS D'ACTUACIÓ	
PAU 1	PAU 2
PAU 3	PAU 4
PAU 5	PAU 6
PAU 7	PAU 8
PAU 9	PAU 10
PAU 11	

LÍMIT PAU	
GÀLIB EN PLANTA NO VINCULANT	

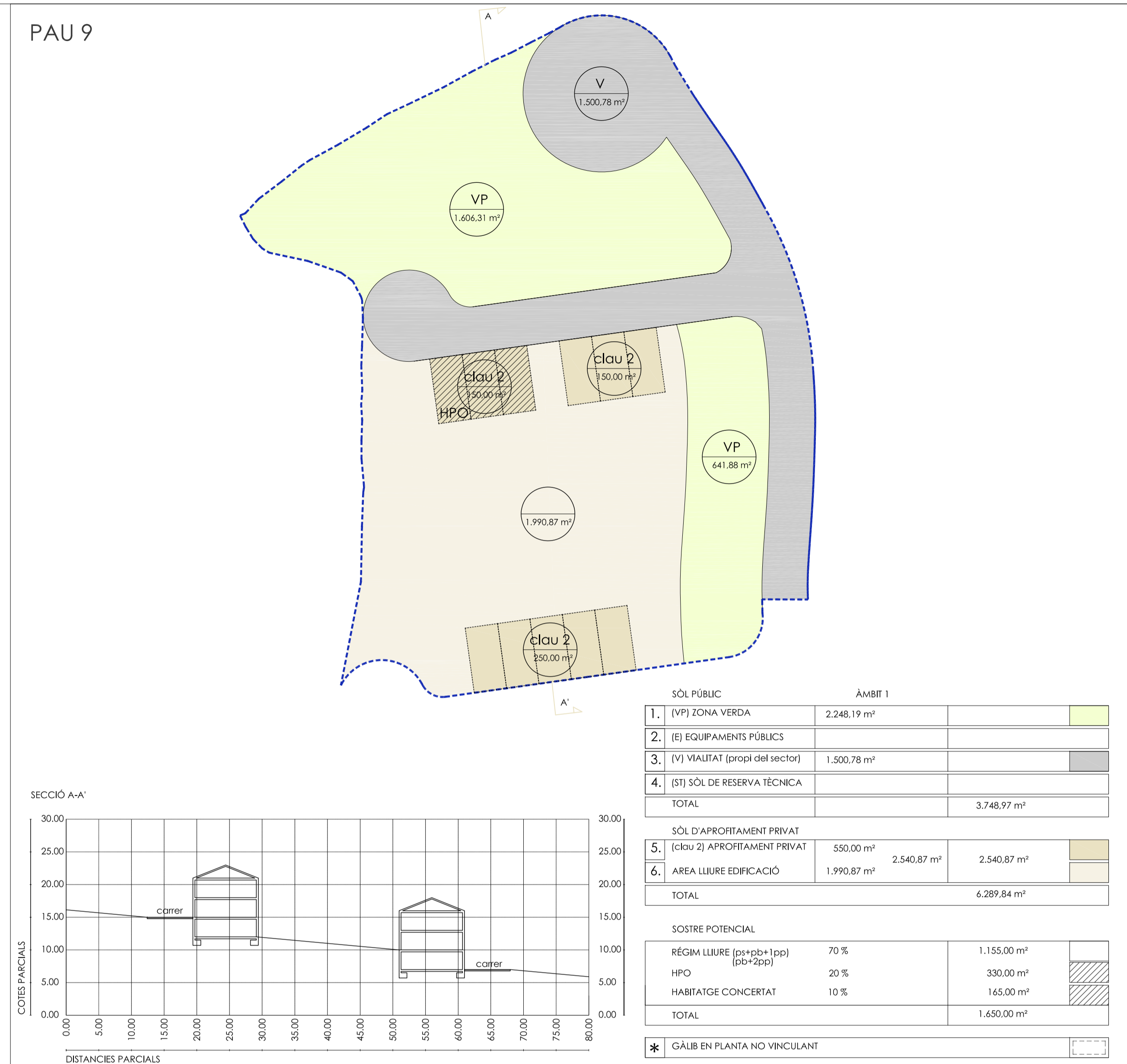
Equip redactor:
CONSELL COMARCAL DEL RIBOLLÉS

AJUNTAMENT DE MOLLÓ

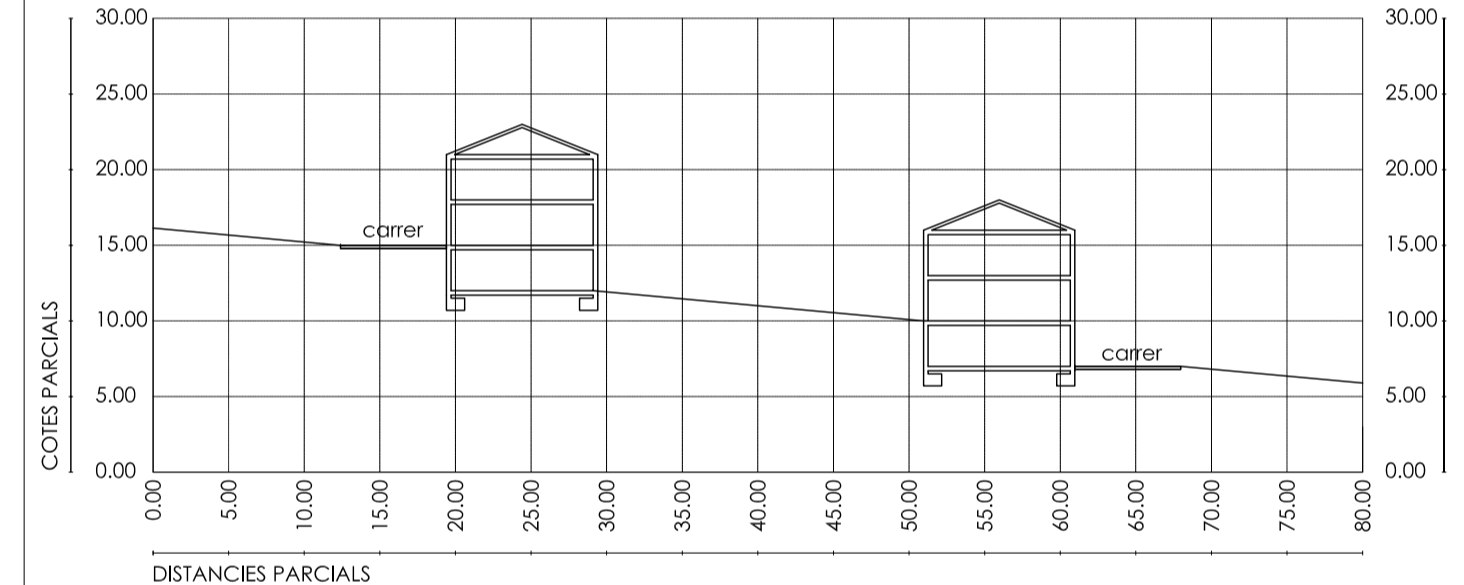
PLÀNOLS D'ORDENACIÓ POU DE MOLLÓ
TEXT REFÓS MAIG 2009
DELIMITACIÓ POLÍGONS D'ACTUACIÓ URBANÍSTICA EN SÒL URBÀ
PAU 5 - PAU 6 - PAU 7



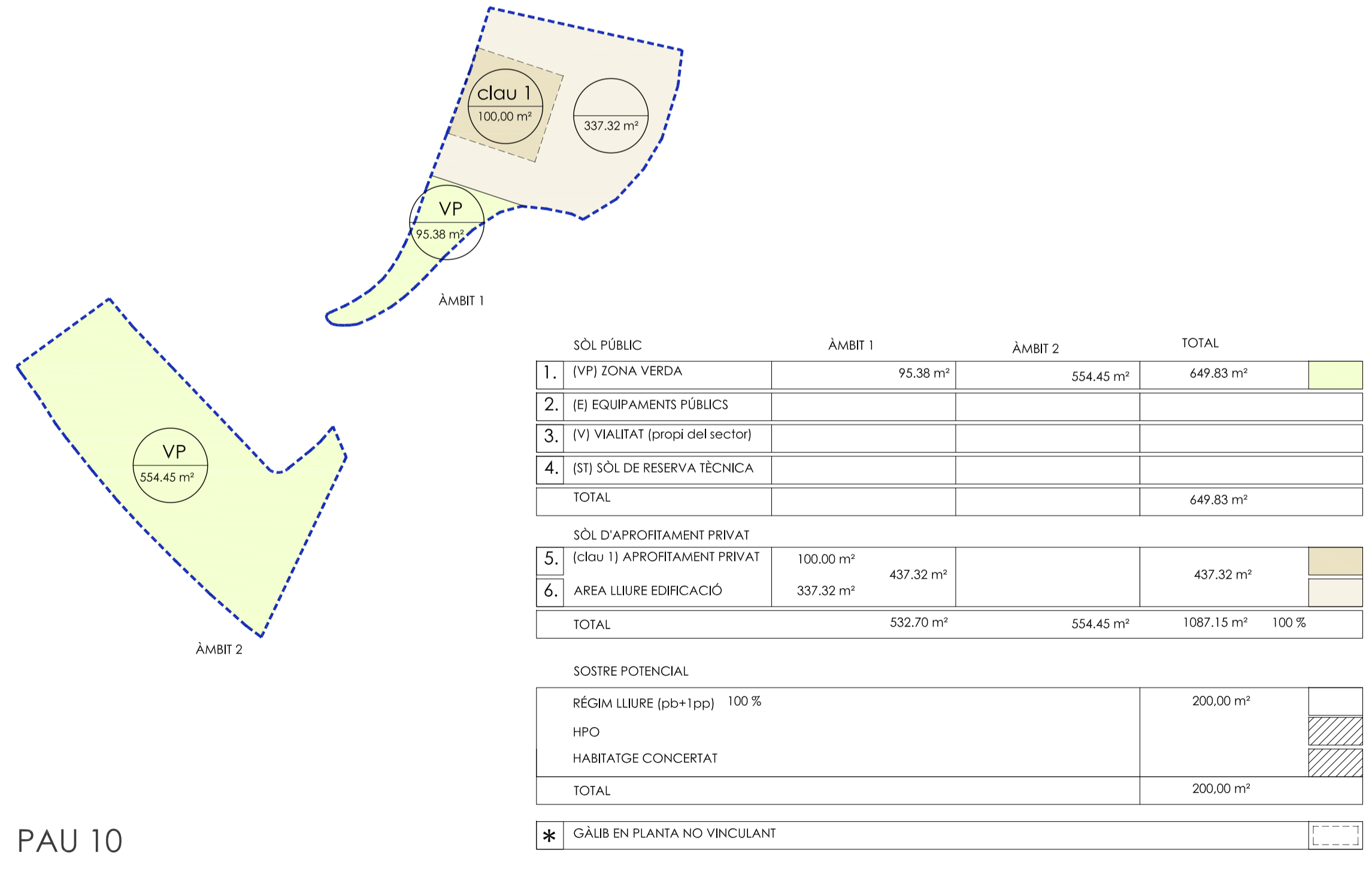
PAU 8



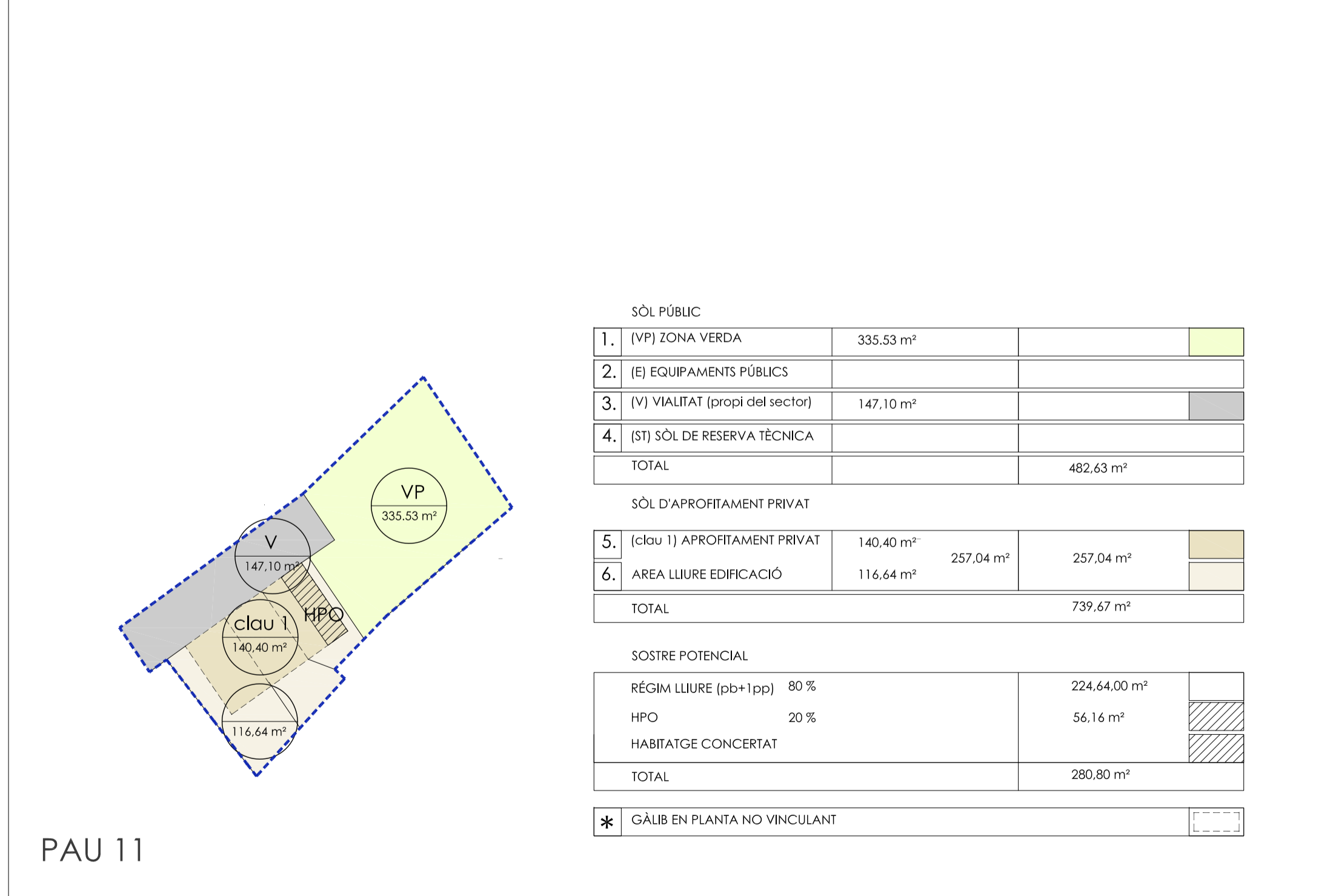
SECCIÓ A-A'



* GALIB EN PLANTA NO VINCULANT



PAU 10



PAU 11

POLÍGONS D'ACTUACIÓ	
PAU 1	PAU 2
PAU 3	PAU 4
PAU 5	PAU 6
PAU 7	PAU 8
PAU 9	PAU 10
PAU 11	

LÍMIT PAU	
GALIB EN PLANTA NO VINCULANT	

Equip redactor:
CONSELL COMARCAL DEL RIBOLLÉS

AJUNTAMENT DE MOLLÓ

PLÀNOLS D'ORDENACIÓ POUM DE MOLLÓ
TEXT REFÓS
MAIG 2009
PAU 8 - PAU 9 - PAU 10
PO II.3.3
Escala: 1 / 500